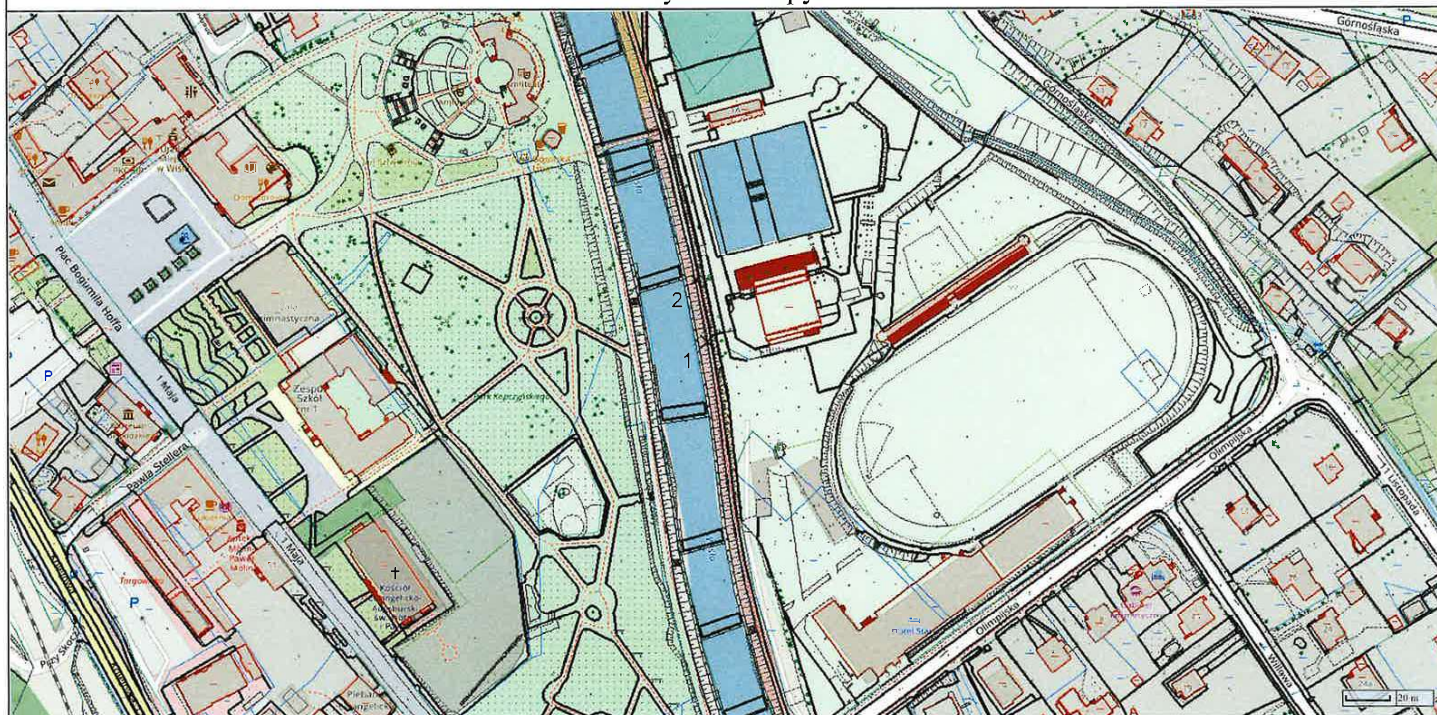


4.1

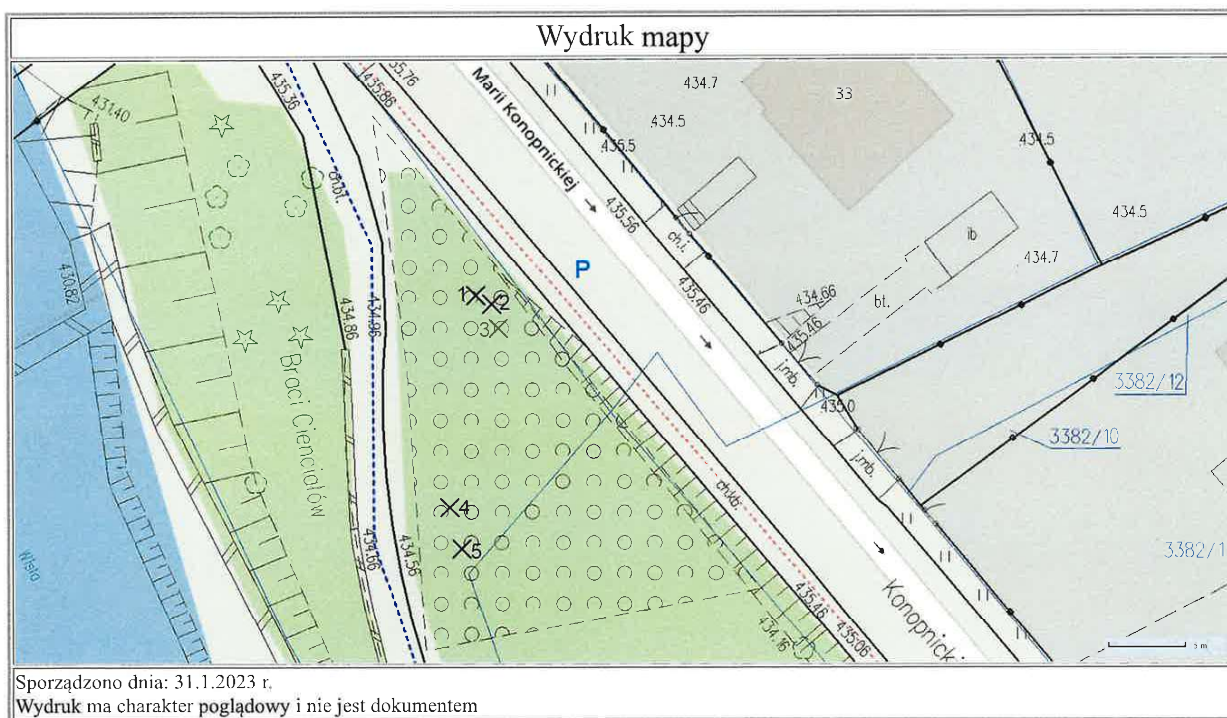
Wydruk mapy



Sporządzono dnia: 13.06.2024 r.  
Wydruk ma charakter poglądowy i nie jest dokumentem

dz.5860 obr. Wisła

4.1



dz.5860 obr. Wiśla

x-oznaczenie drzew wskazanych we wniosku



u.1

# Wydruk mapy



Sporządzono dnia: 03.10.2025 r.

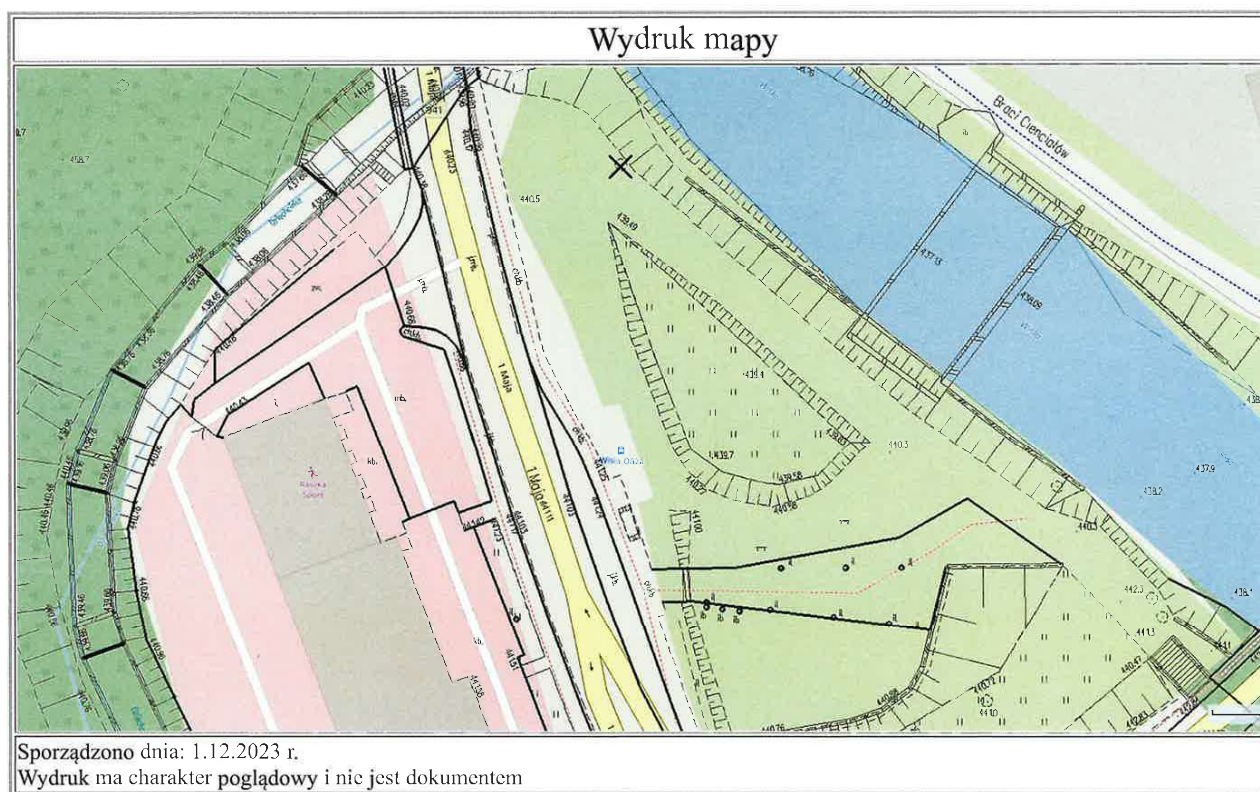
Wydruk ma charakter poglądowy i nie jest dokumentem

dz.5839/1 obr. Wisła

Wydruk mapy

4.1

<http://cieszyn.geoportal2.pl/map/www/mapa.php?CFGF=wms&mylayers=+ogolne+OSM+>



dz.5790/50 obr. Wisła

x- drzewo przeznaczone do wycinki



u.a

### Wydruk mapy

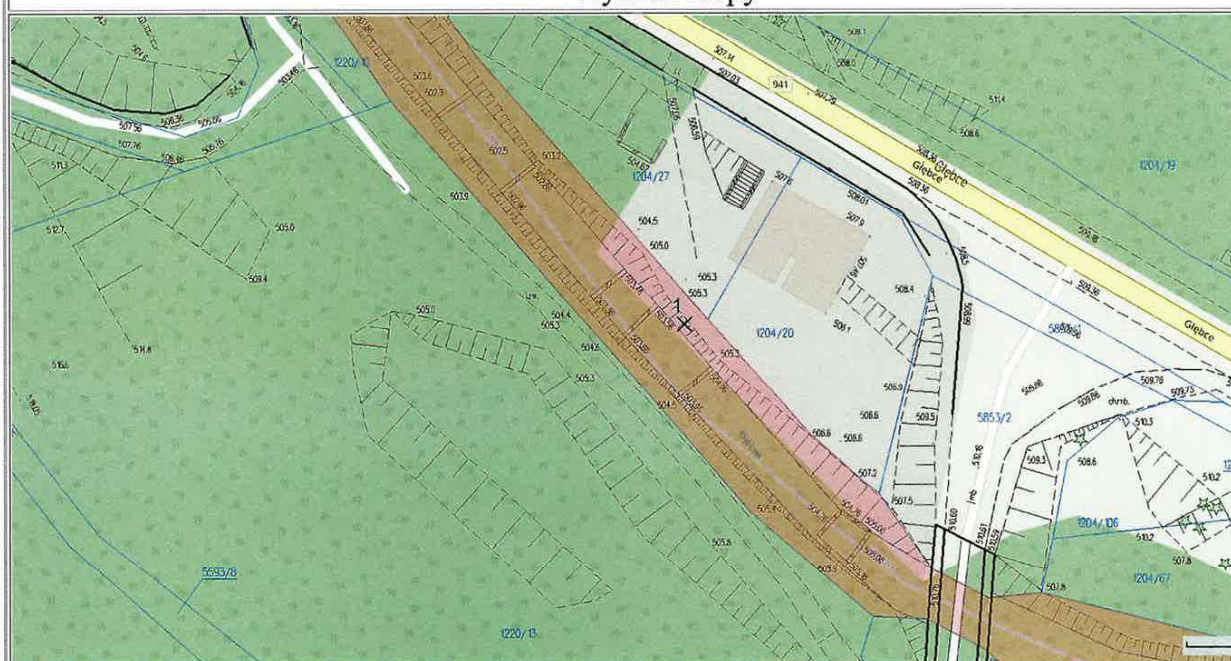


Sporządzono dnia: 9.4.2024 r.

Wydruk ma charakter poglądowy i nie jest dokumentem

dz.5834/2 obr. Wisła

× oznaczenie drzew wskazanych we wniosku



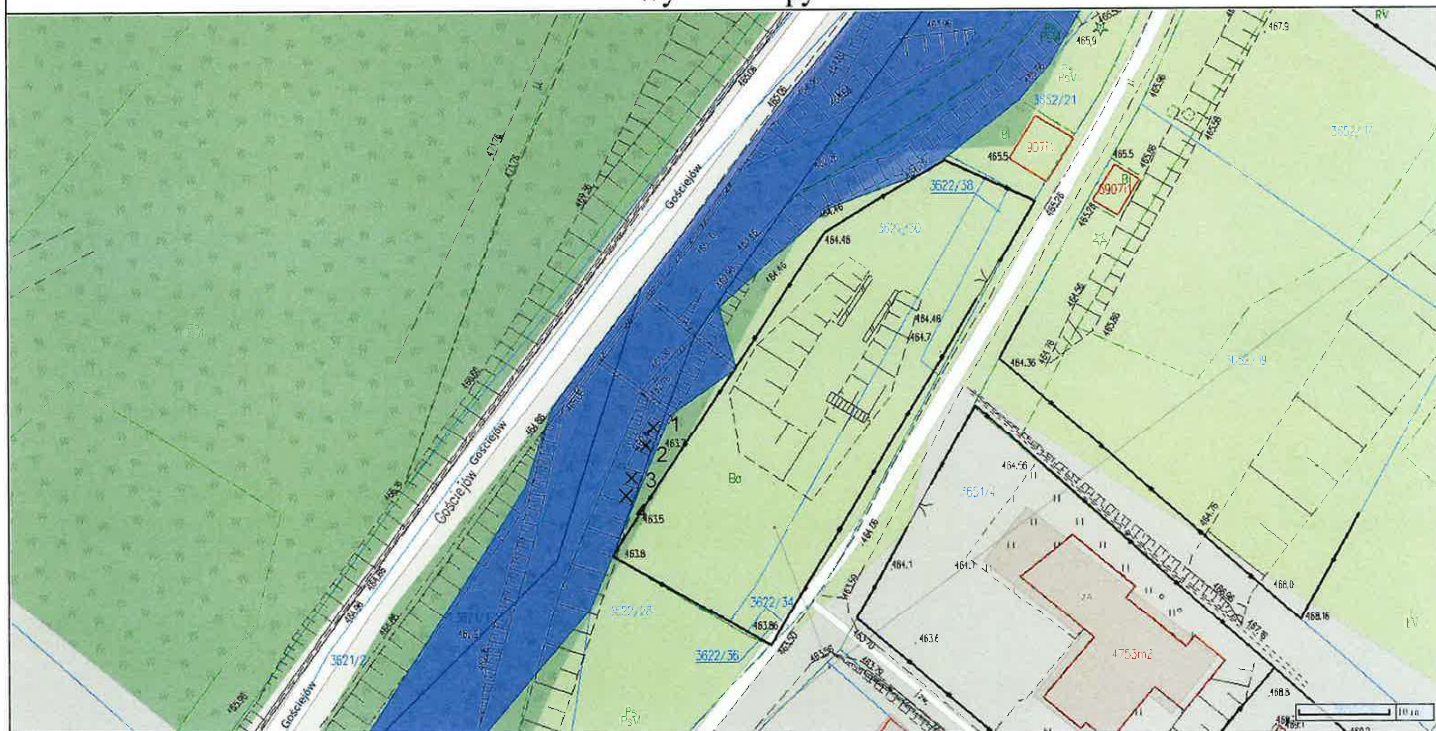
Wydruk ma charakter poglądowy i nie jest dokumentem

1-oznaczenie drzewa wskazanego we wniosku



4.3

### Wydruk mapy



Sporządzono dnia: 04.02.2025 r.

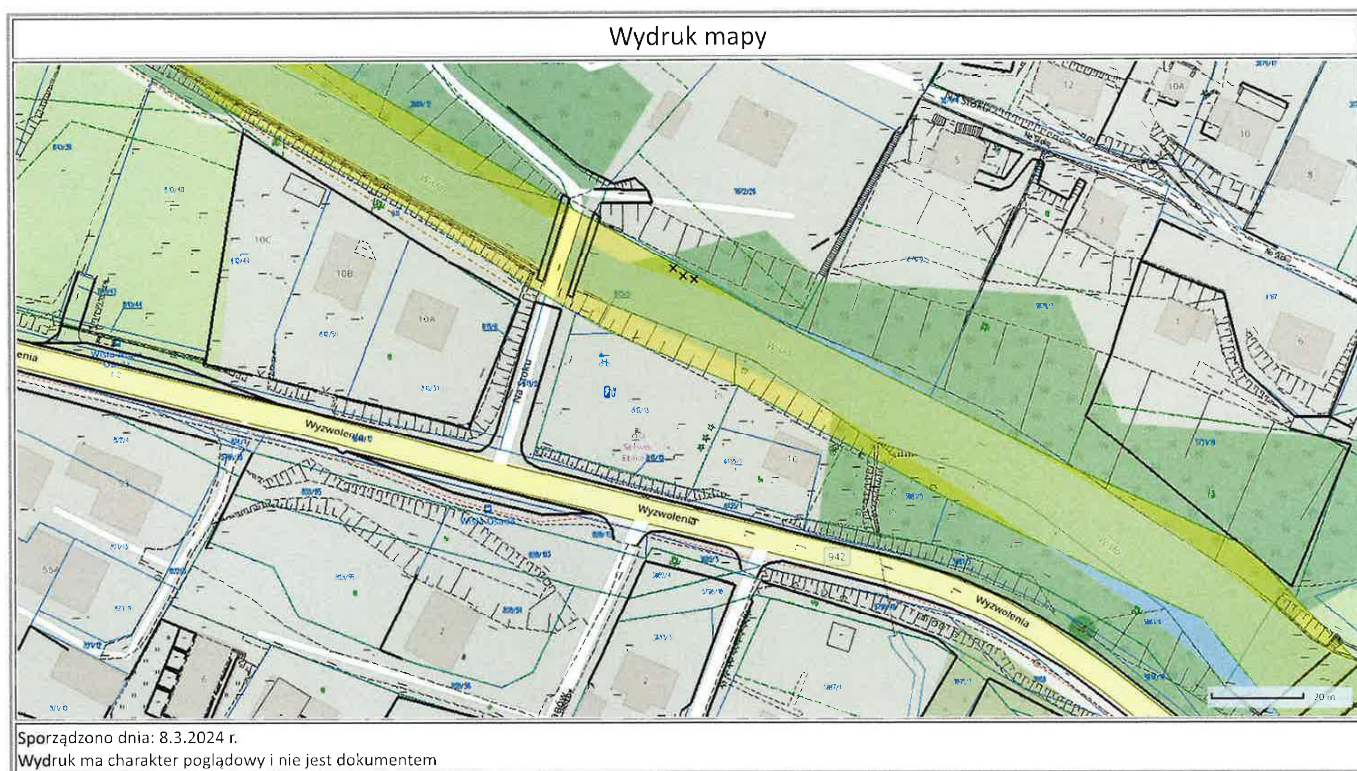
Wydruk ma charakter poglądowy i nie jest dokumentem

5804/12 obr. Wisła

Wydruk mapy

4.3

<http://cieszyn.geoportal2.pl/map/www/mapa.php?CFGF=wms&mylayers=+ogolne+OSM+>



Działka 5790/50 w Wiśle

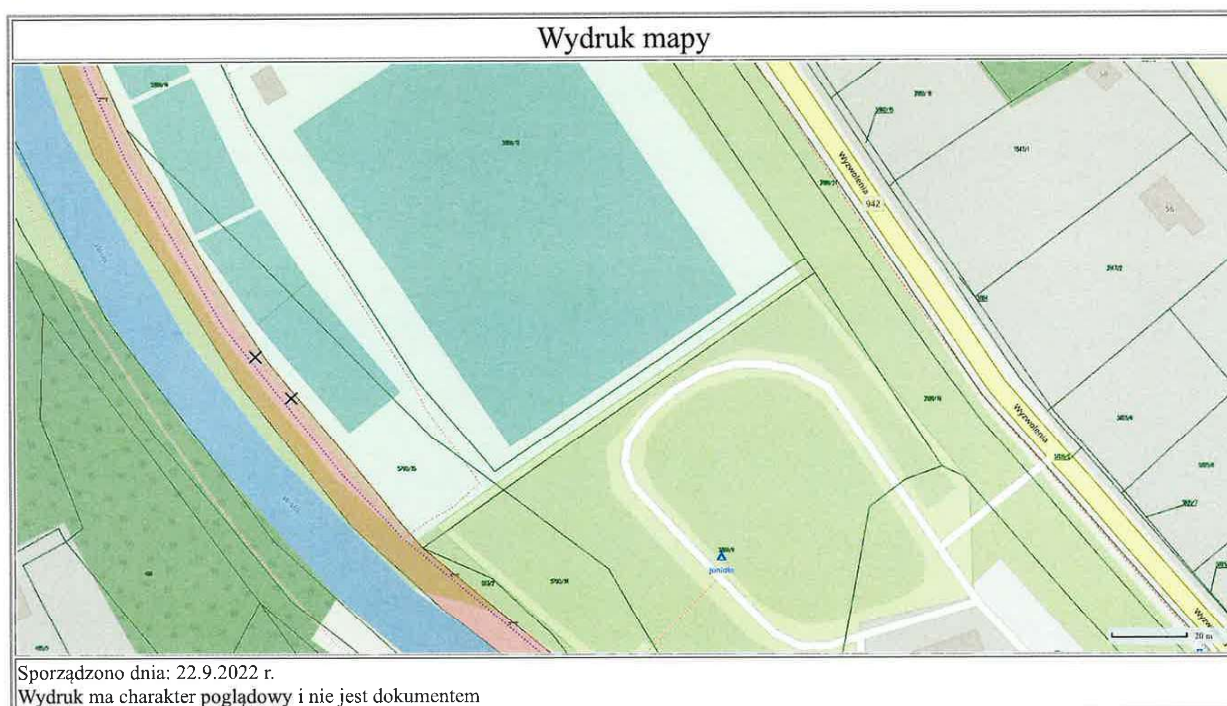
× oznaczenie drzew do wycinki



Wydruk mapy

h.9

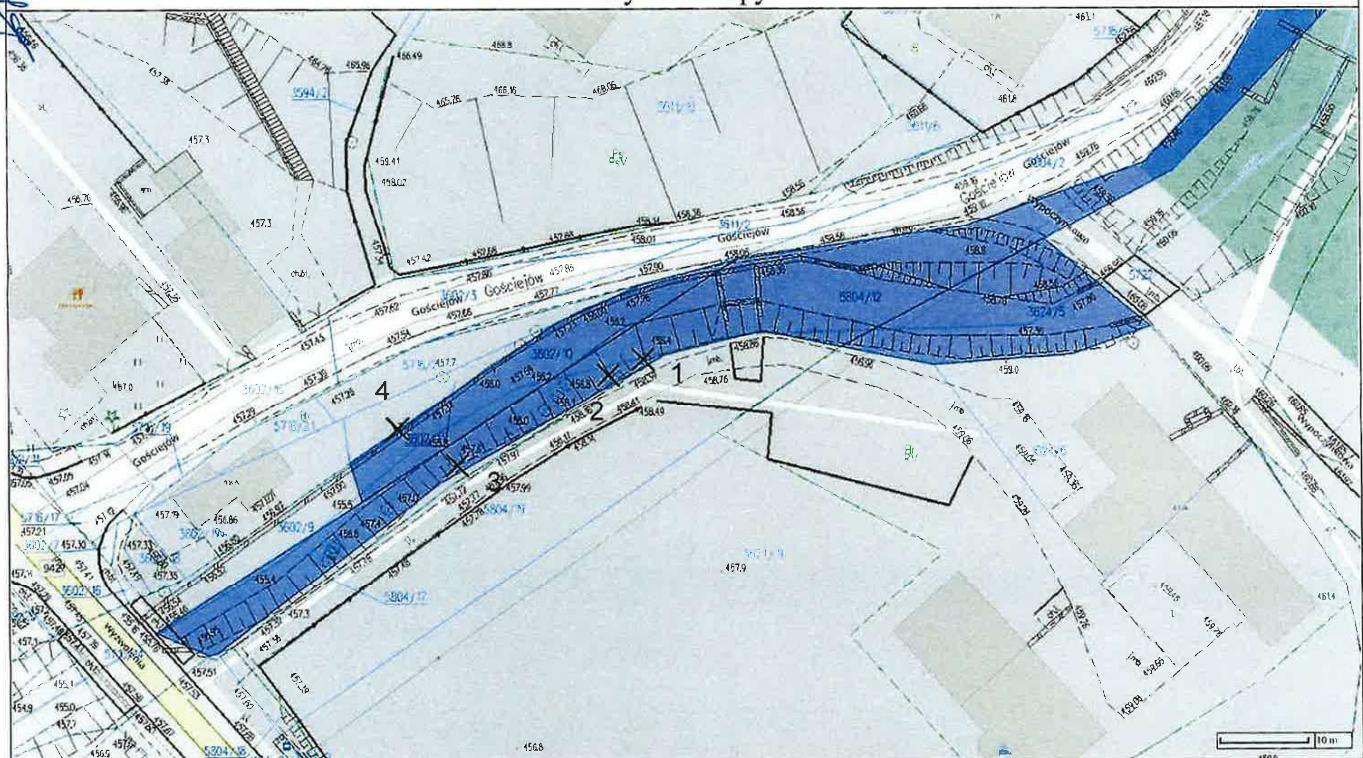
<http://cieszyn.geoportal2.pl/map/www/mapa.php?CFGF=wms&mylayers=+ogoinc+OSM+>



dz.5090/47 obr. Wisła

u.3

### Wydruk mapy

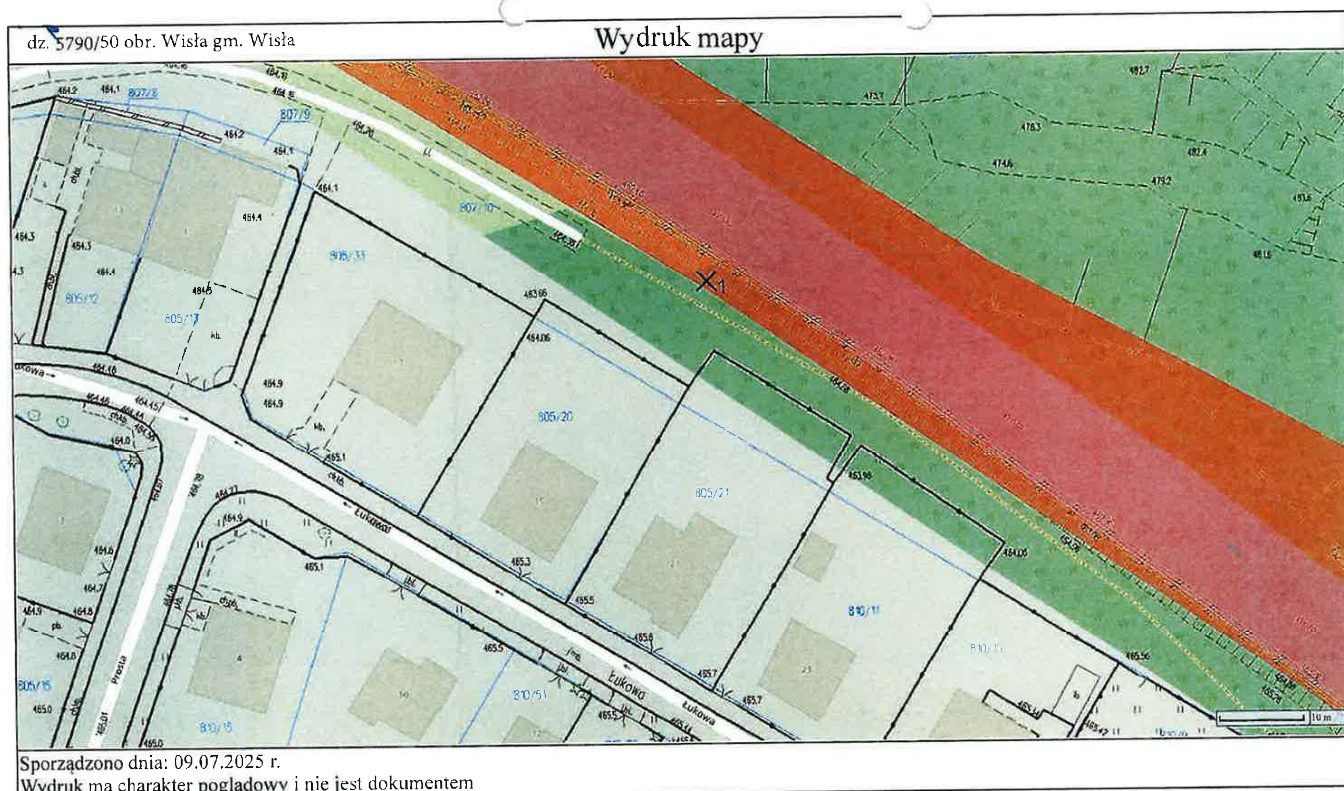


Sporządzono dnia: 03.06.2025 r.  
Wydruk ma charakter poglądowy i nie jest dokumentem

dz.3602/10 obr. Wisła

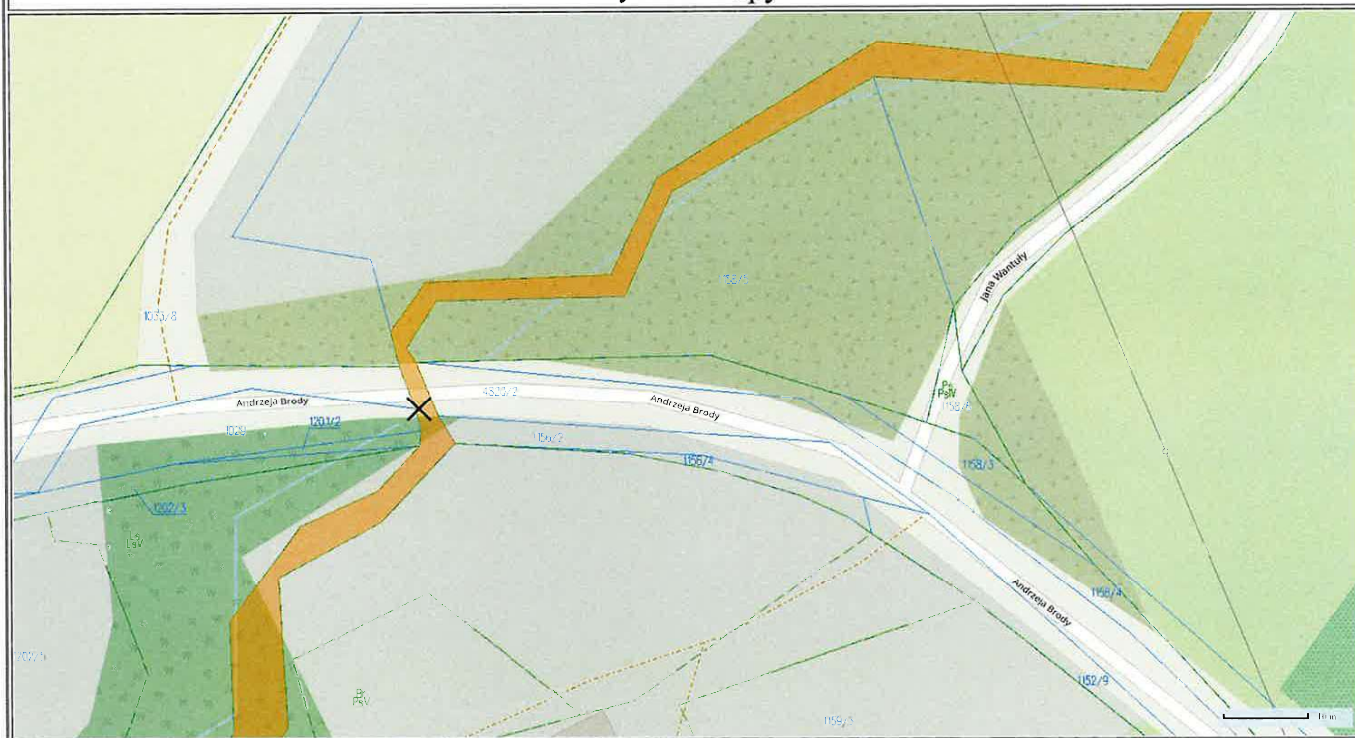


u.3



4.4

### Wydruk mapy



Sporządzono dnia: 9.4.2024 r.

Wydruk ma charakter poglądowy i nie jest dokumentem

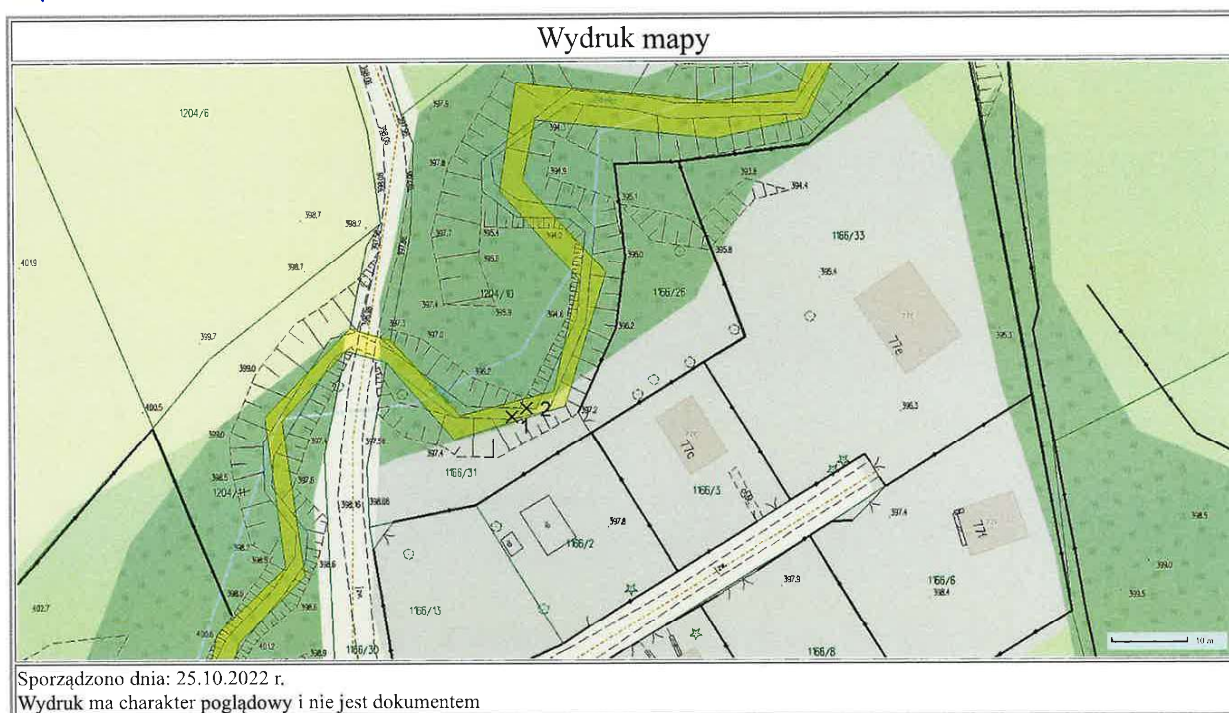
dz.5036/11 obr.Ustrón



Wydruk mapy

<http://cieszyn.geoportal2.pl/map/www/mapa.php?CFGF=wms&mylayers=+ogolnc+OSM+>

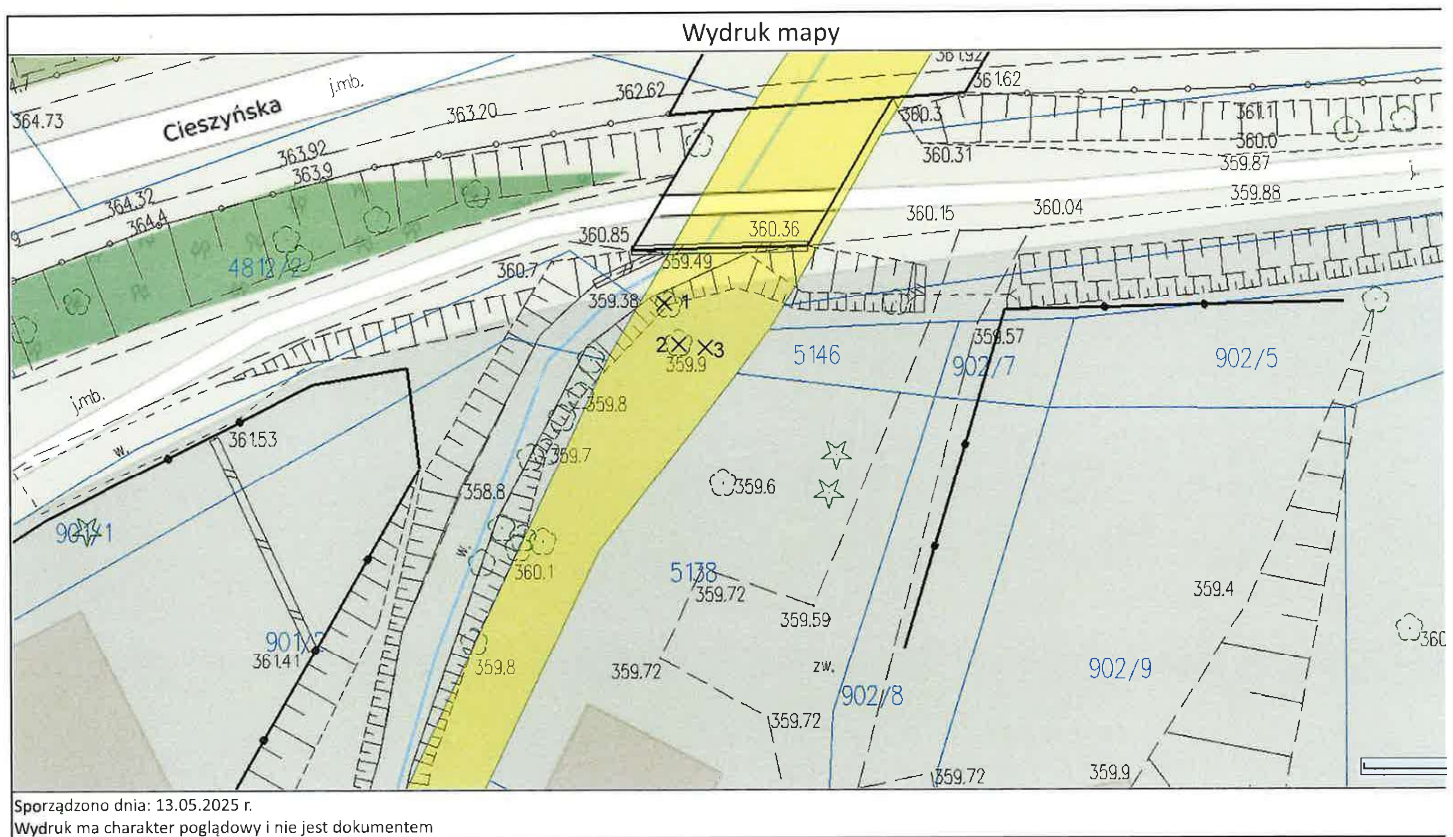
4.4



Działka 5036/11 w Ustroniu, gmina Ustron

x-oznaczenie drzew wskazanych we wniosku

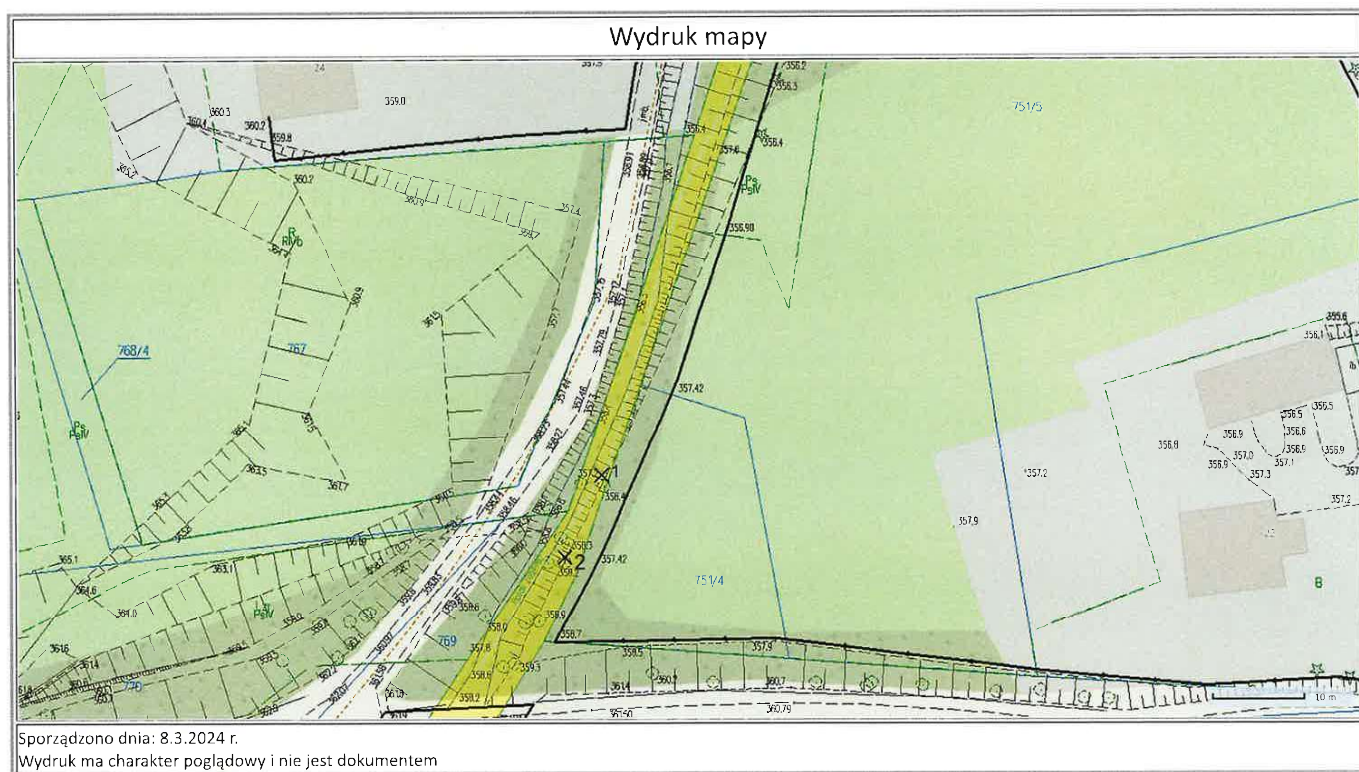
4.5



Działka 5036/11 obr. Ustroń





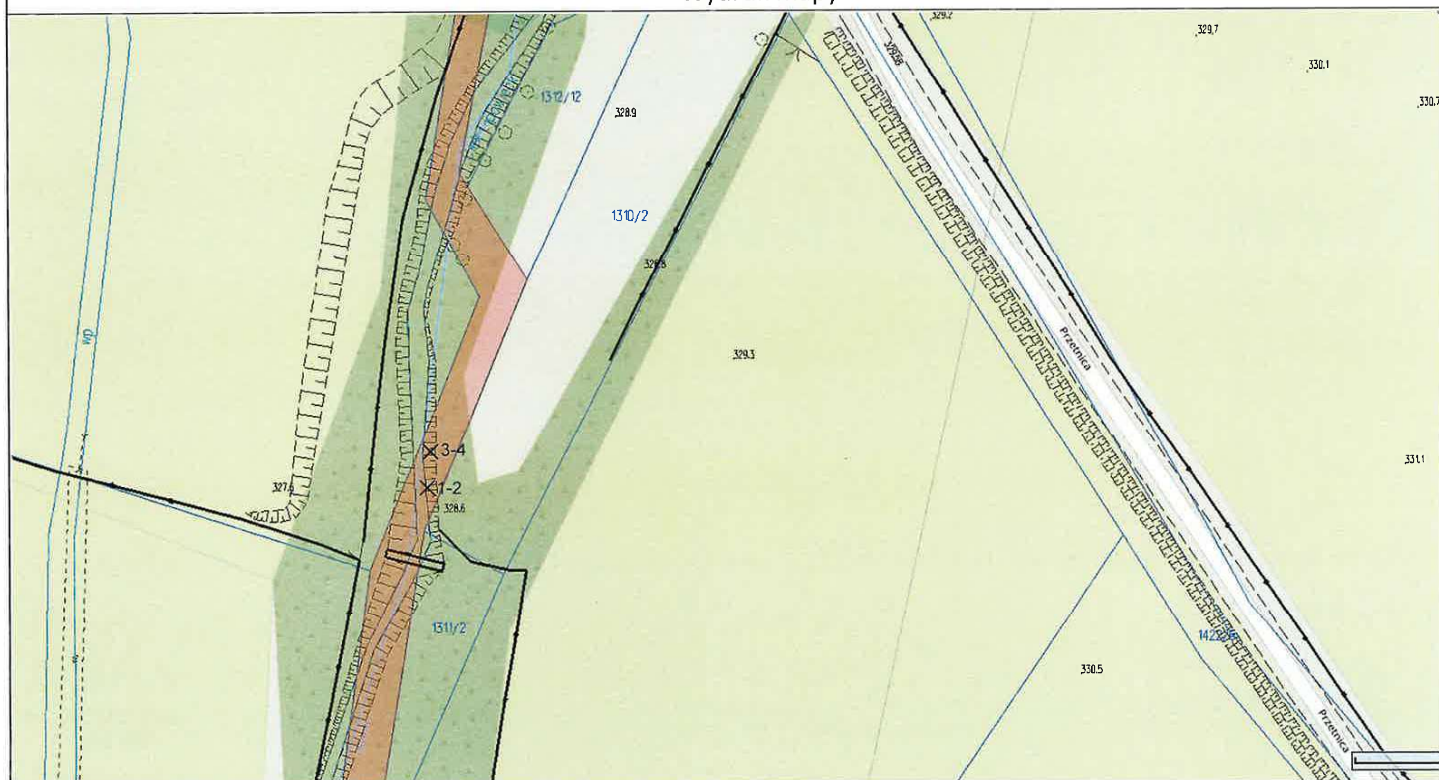


X -oznaczenie drzew wskazanych we wniosku

d2. 5036 /11 dor. ustroju

4.6

Wydruk mapy

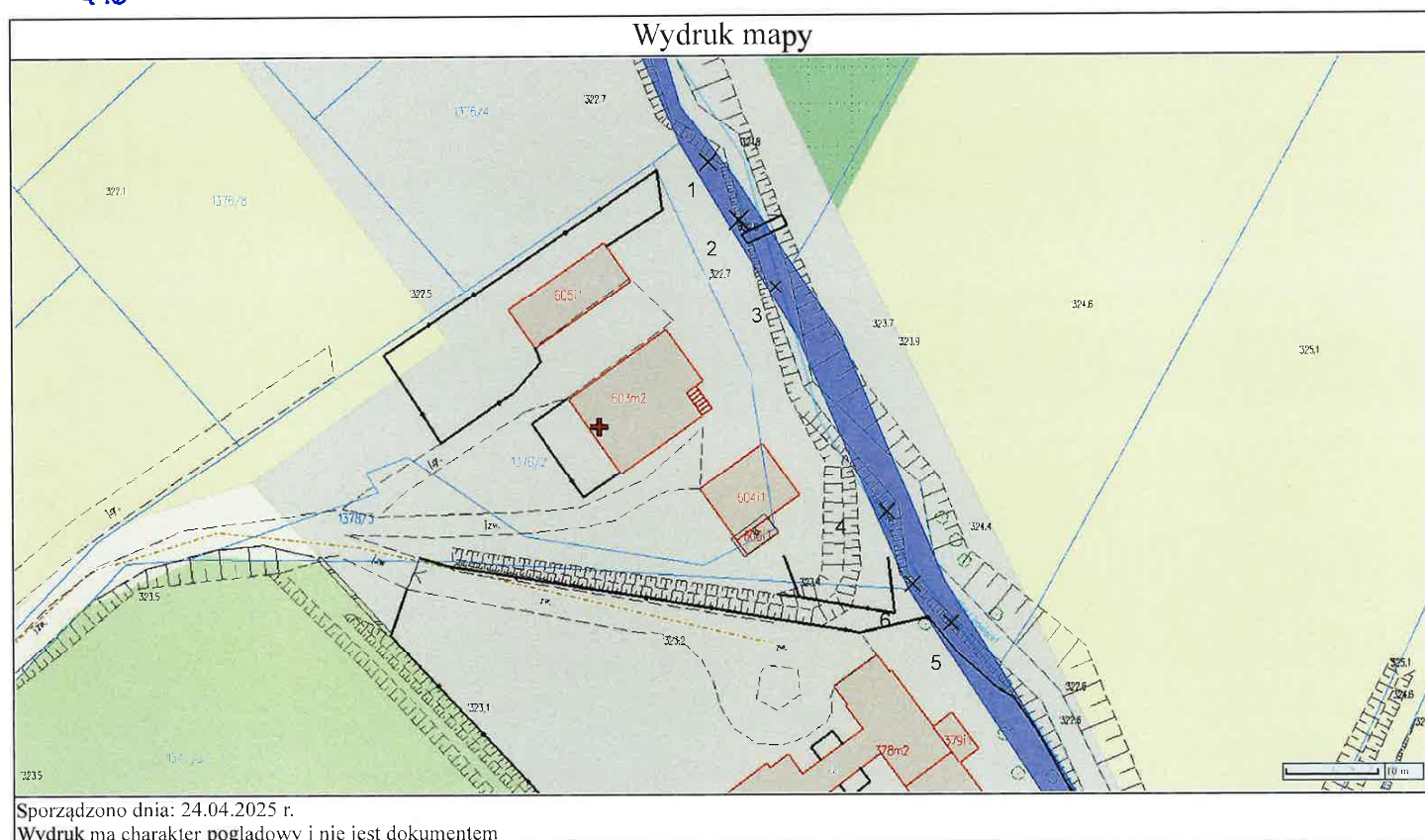


Sporządzono dnia: 23.01.2026 r.  
Wydruk ma charakter poglądowy i nie jest dokumentem

dz. 1310/2 obr. Lipowiec gm. Ustron



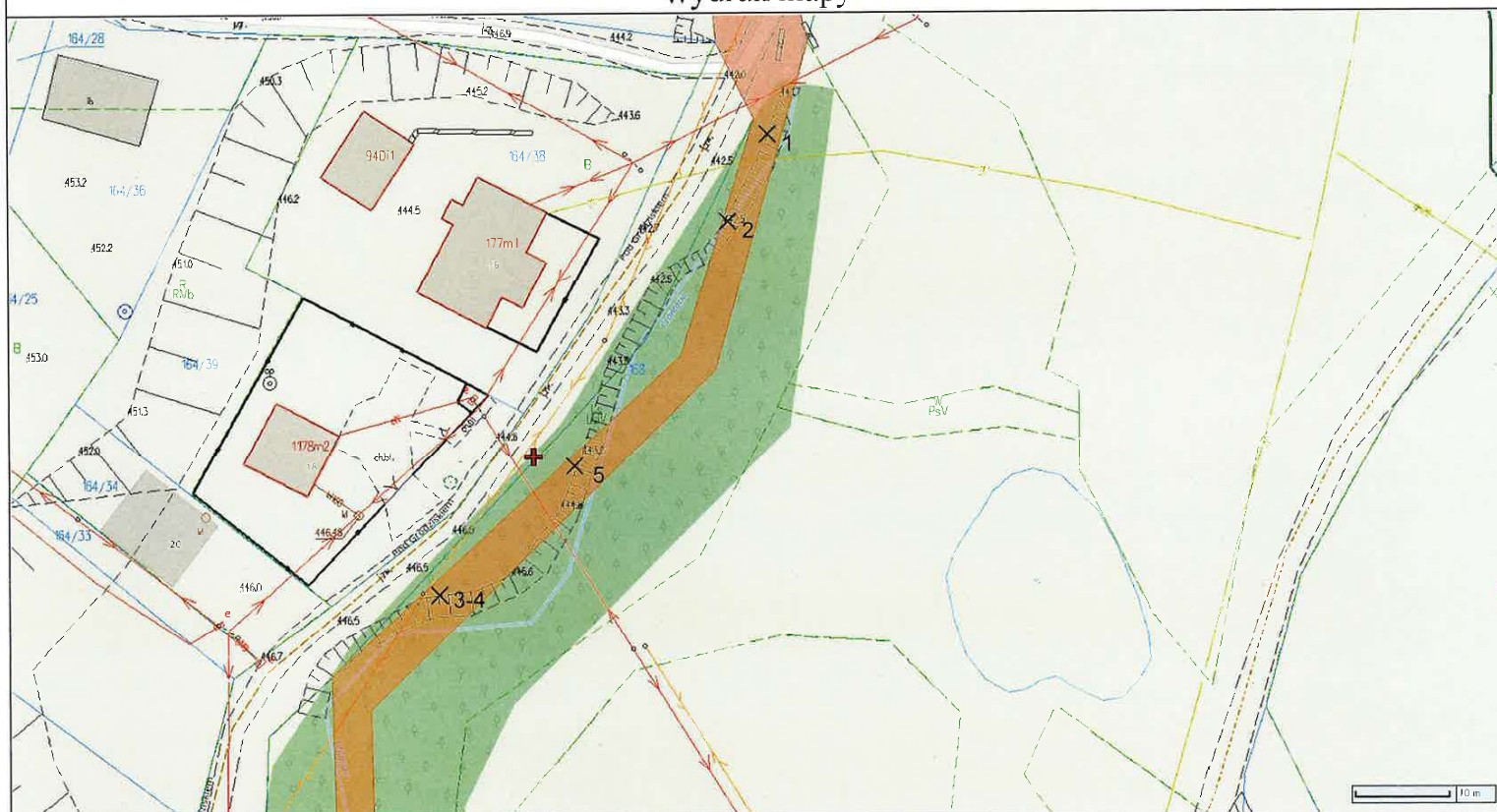
4.6



dz. 1516/7 obr. Lipowiec gm. Ustron

4.7

## Wydruk mapy



Sporządzono dnia: 07.10.2024 r.

Wydruk ma charakter poglądowy i nie jest dokumentem

d2. 1953/5 Ciszowica



4.7

Wydruk mapy



Sporządzono dnia: 07.10.2025 r.

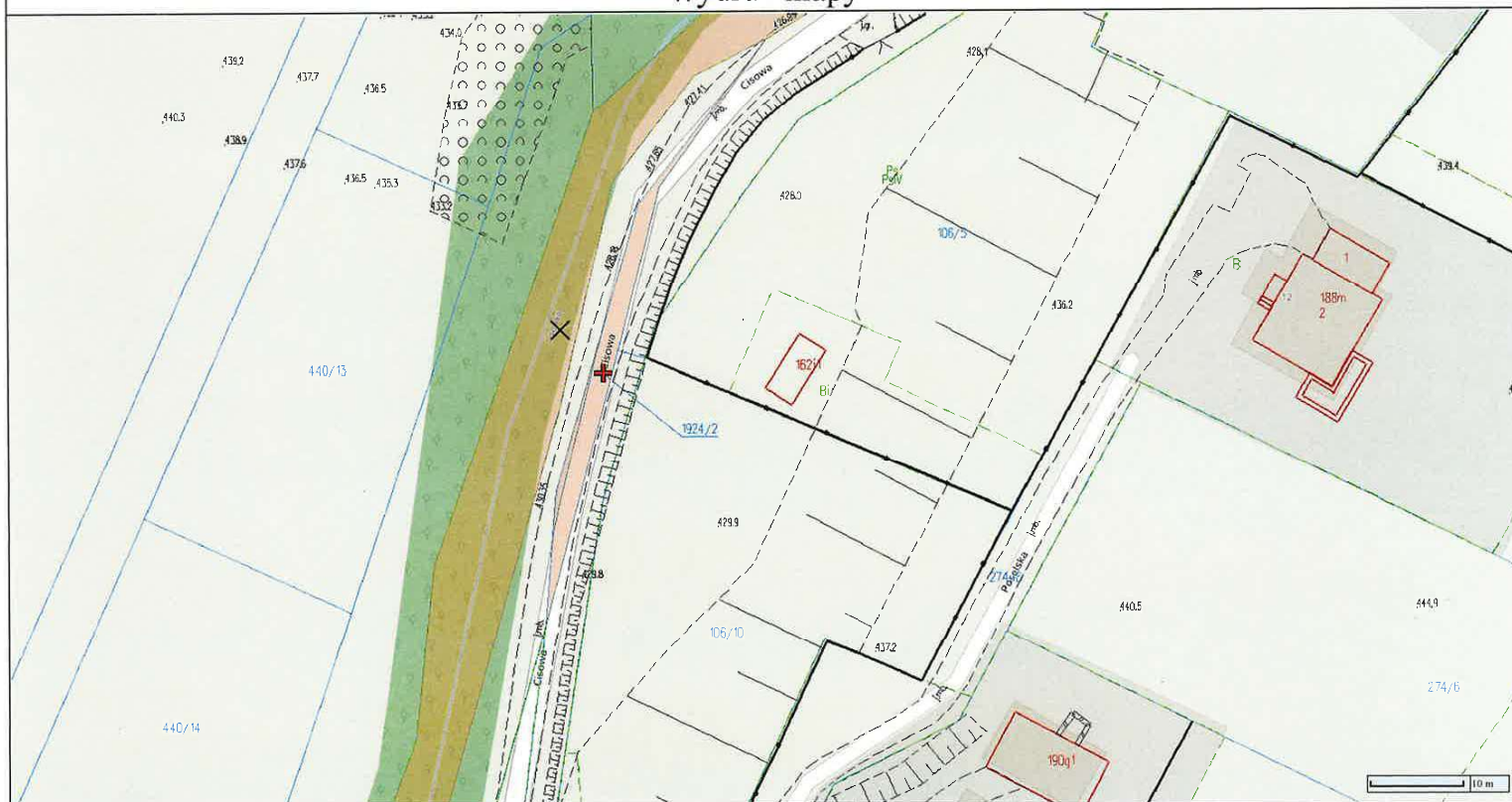
Wydruk ma charakter poglądowy i nie jest dokumentem

Działka 1951/13 obr. Cisownica gm. Goleiszów



4.7

### Wydruk mapy



Sporządzono dnia: 06.06.2024 r.  
Wydruk ma charakter poglądowy i nie jest dokumentem

dz. 1951/3 cisownica

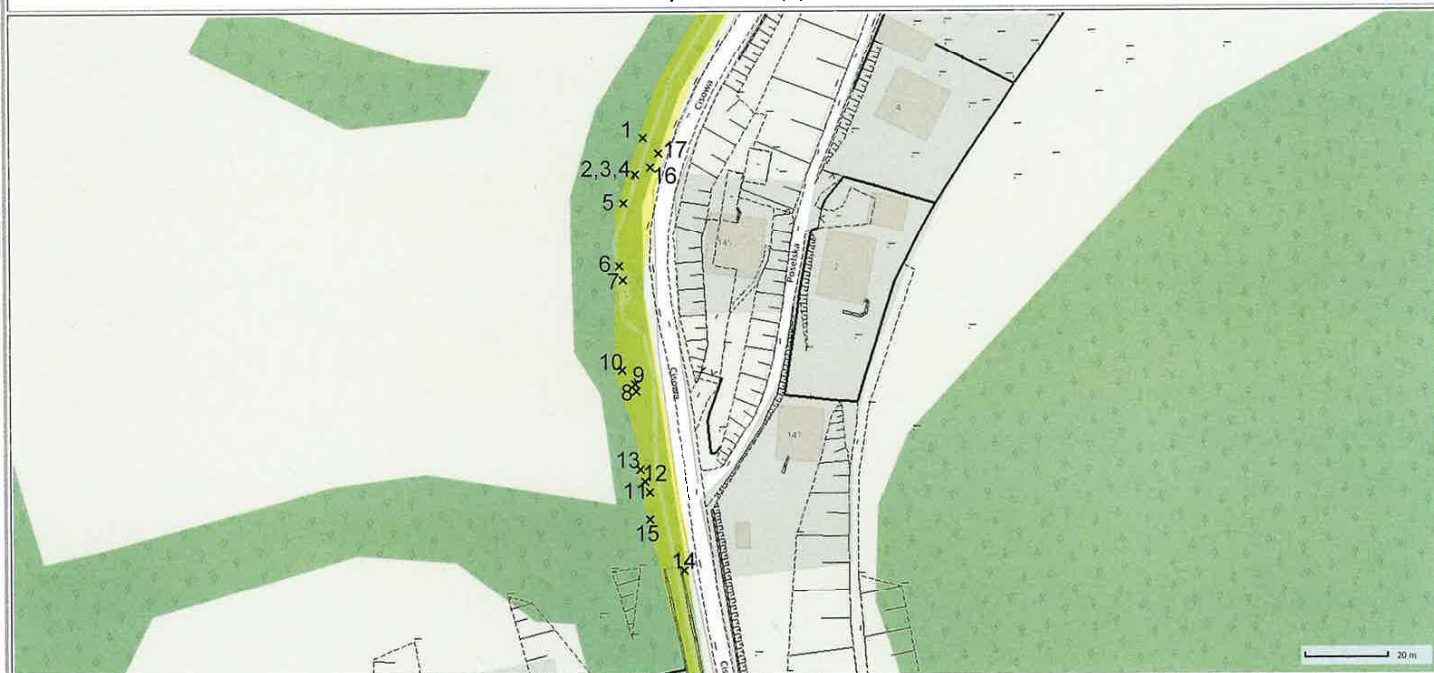
XX 1 1 ... charakter ... : nie jest dokumentem

---



4.7

Wydruk mapy



Sporządzono dnia: 7.3.2024 r.

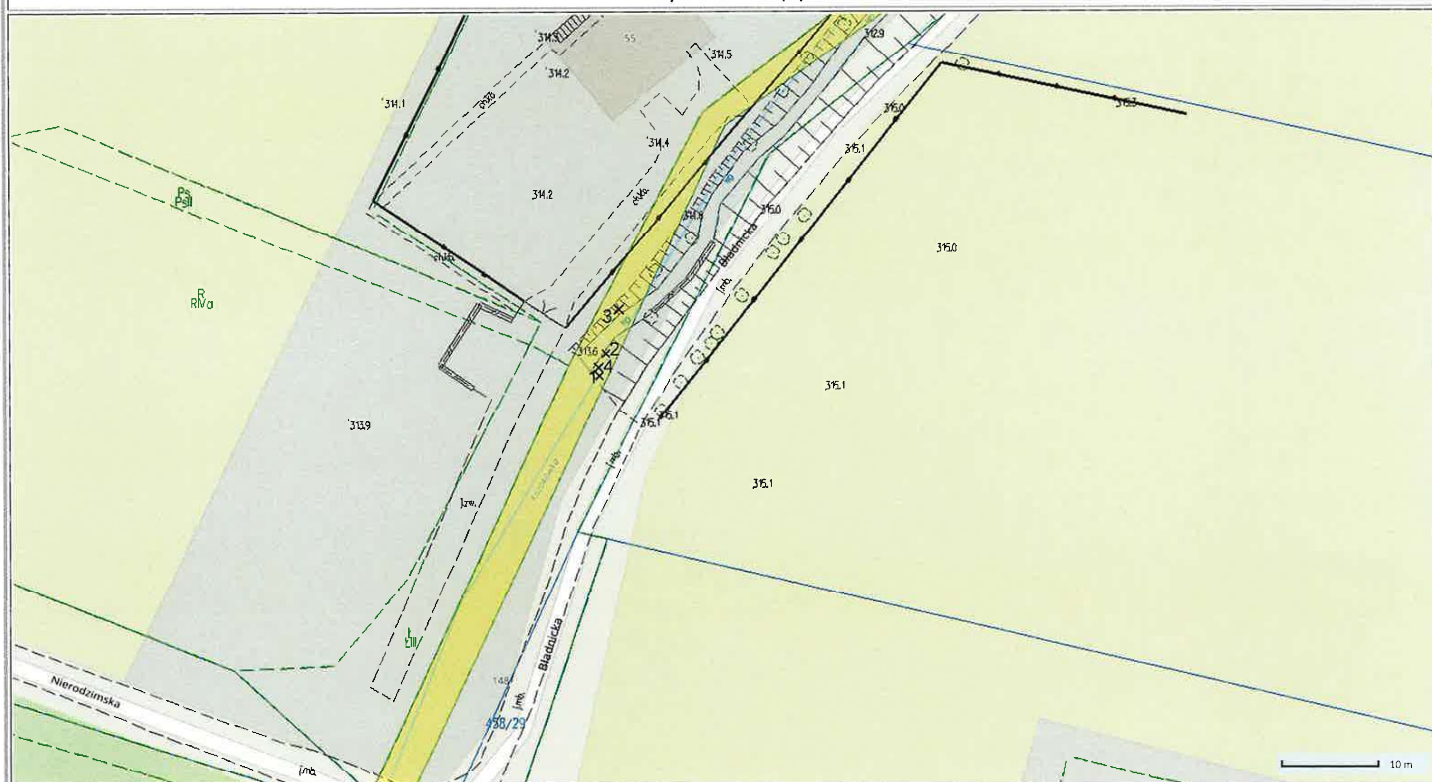
Wydruk ma charakter poglądowy i nie jest dokumentem

x -oznaczenie drzew wskazanych we wniosku

dz.1951/3 Cisowice

4.8

Wydruk mapy

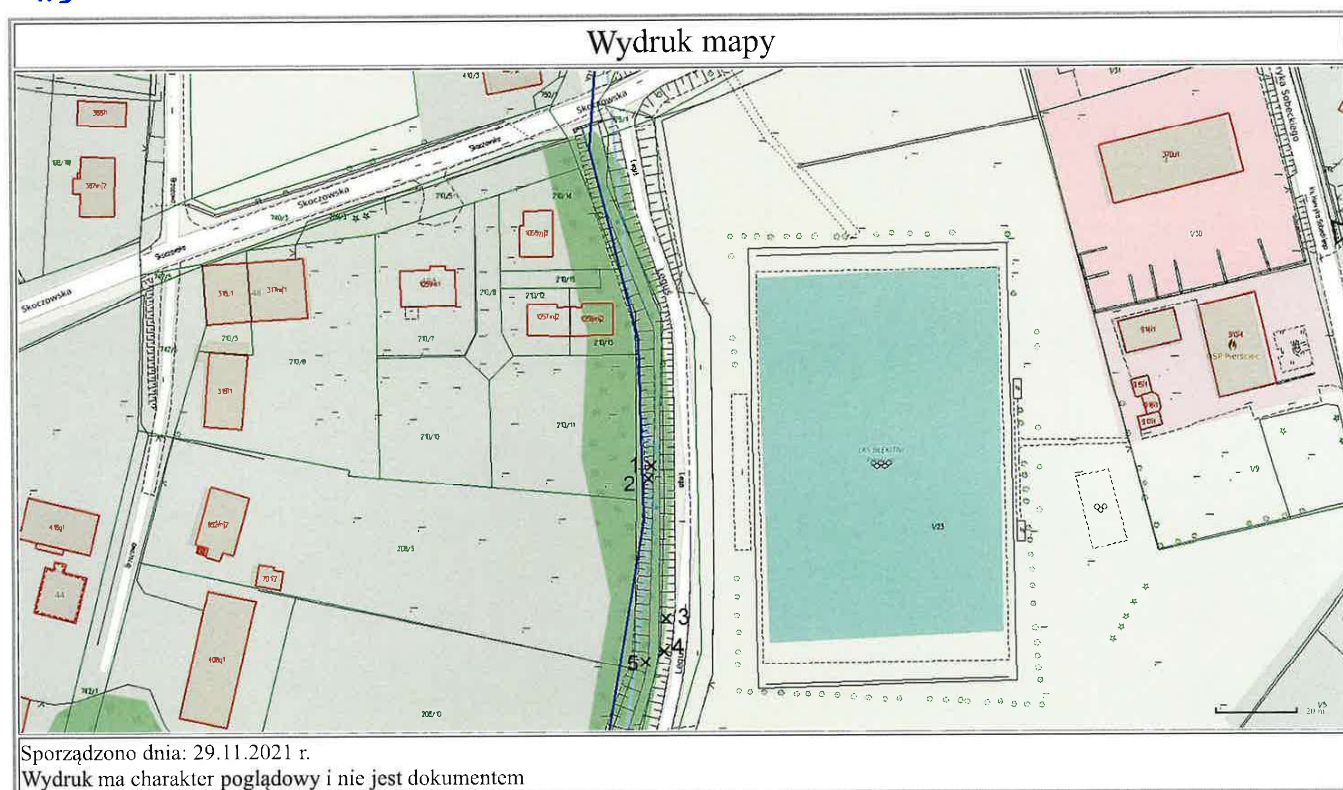


Sporządzono dnia: 7.3.2024 r.  
Wydruk ma charakter poglądowy i nie jest dokumentem

× -oznaczenie drzew wskazanych we wniosku

d2. 1279/2 dor. 00021826w

4.9



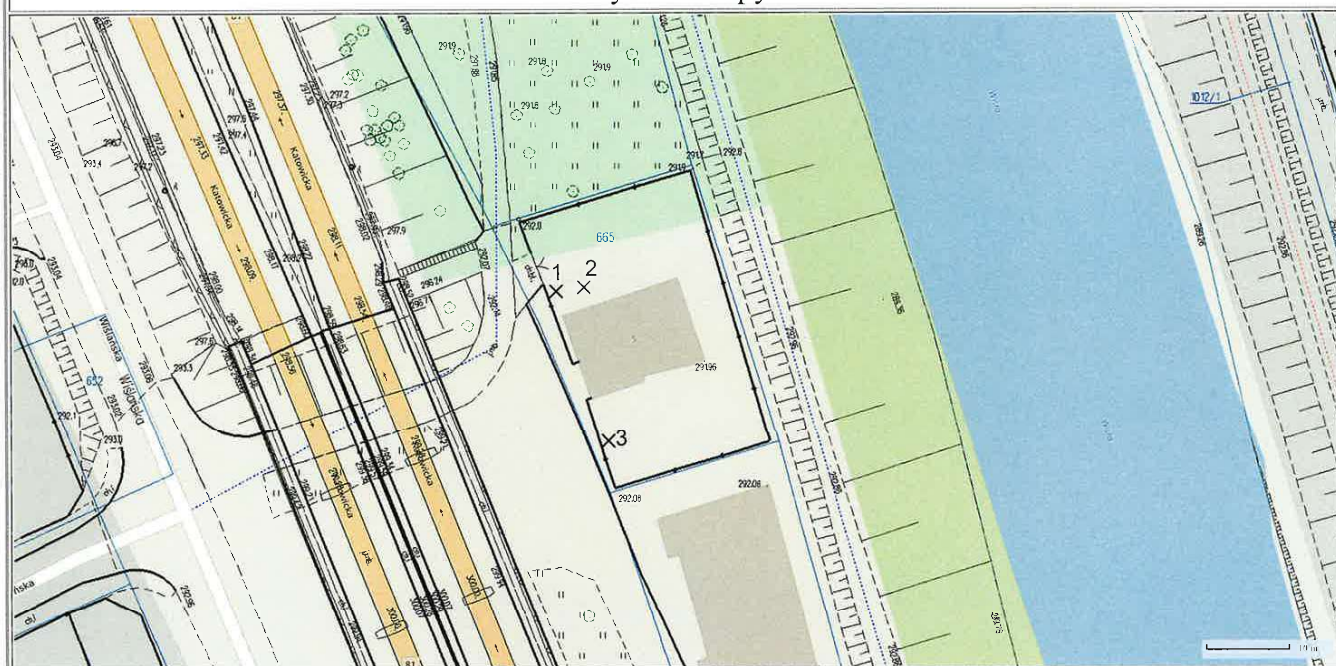
Pierściec działka nr 759/13

X-oznaczenie drzew wskazanych we wniosku



4.10

### Wydruk mapy

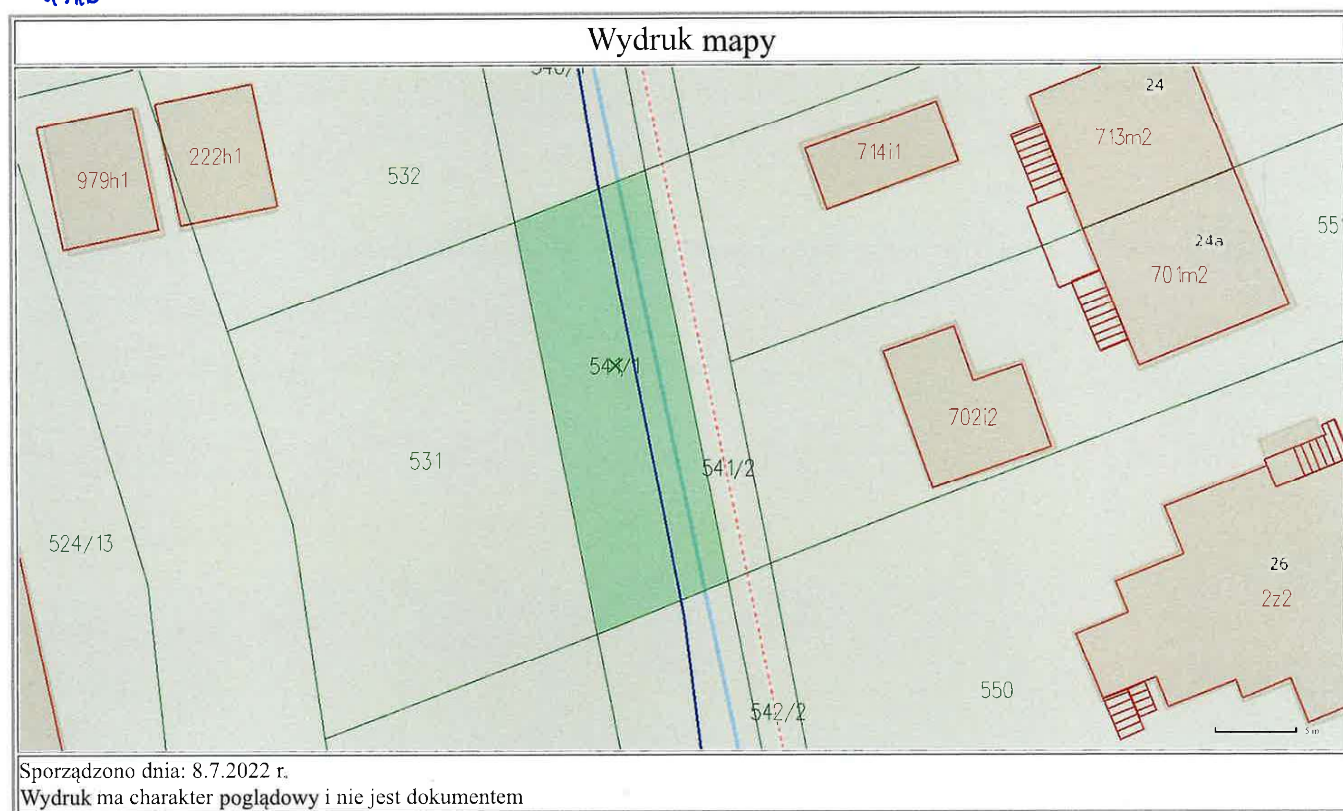


Sporządzono dnia: 5.1.2023 r.  
Wydruk ma charakter poglądowy i nie jest dokumentem

Działka 665 m. Skoczów

x -oznaczenie drzew wskazanych we wniosku

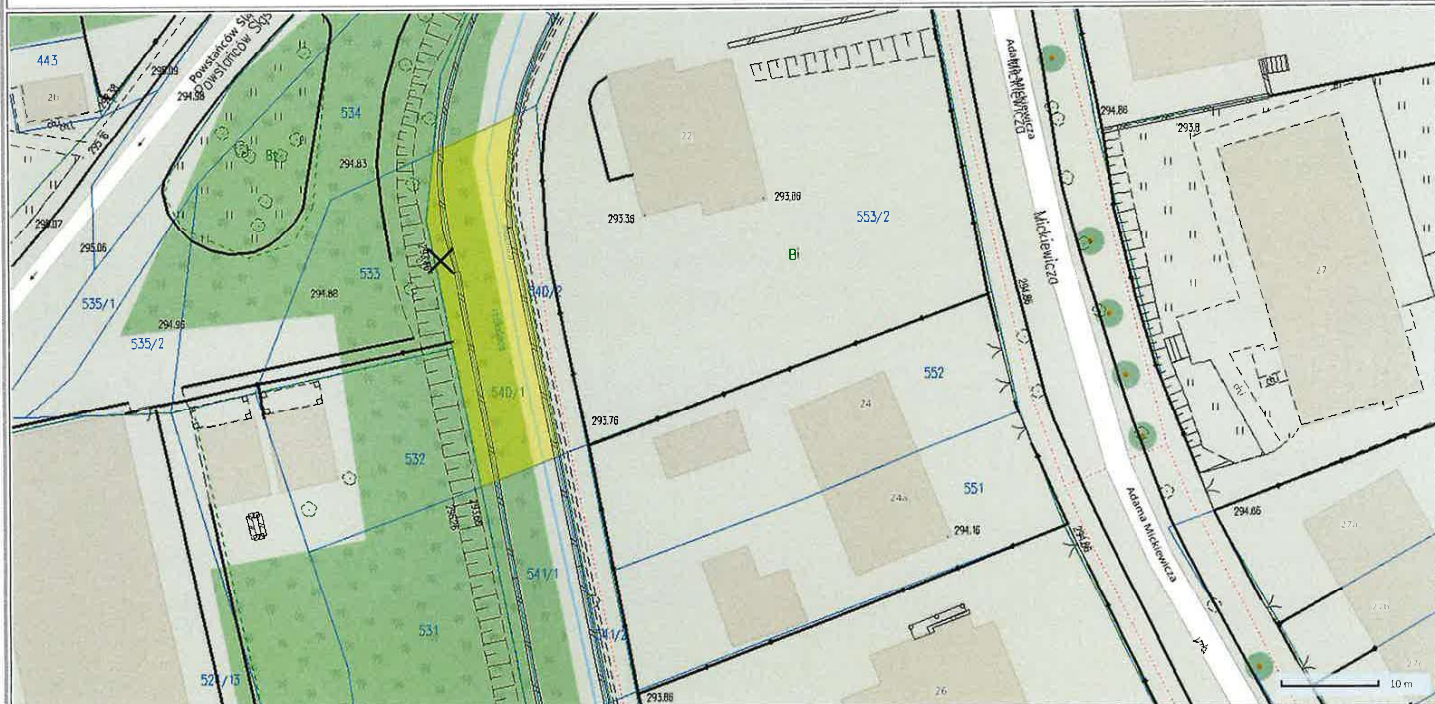
4.10



dz. 541/1 Skoczów centrum

4.10

### Wydruk mapy



Sporządzono dnia: 8.3.2024 r.  
Wydruk ma charakter poglądowy i nie jest dokumentem

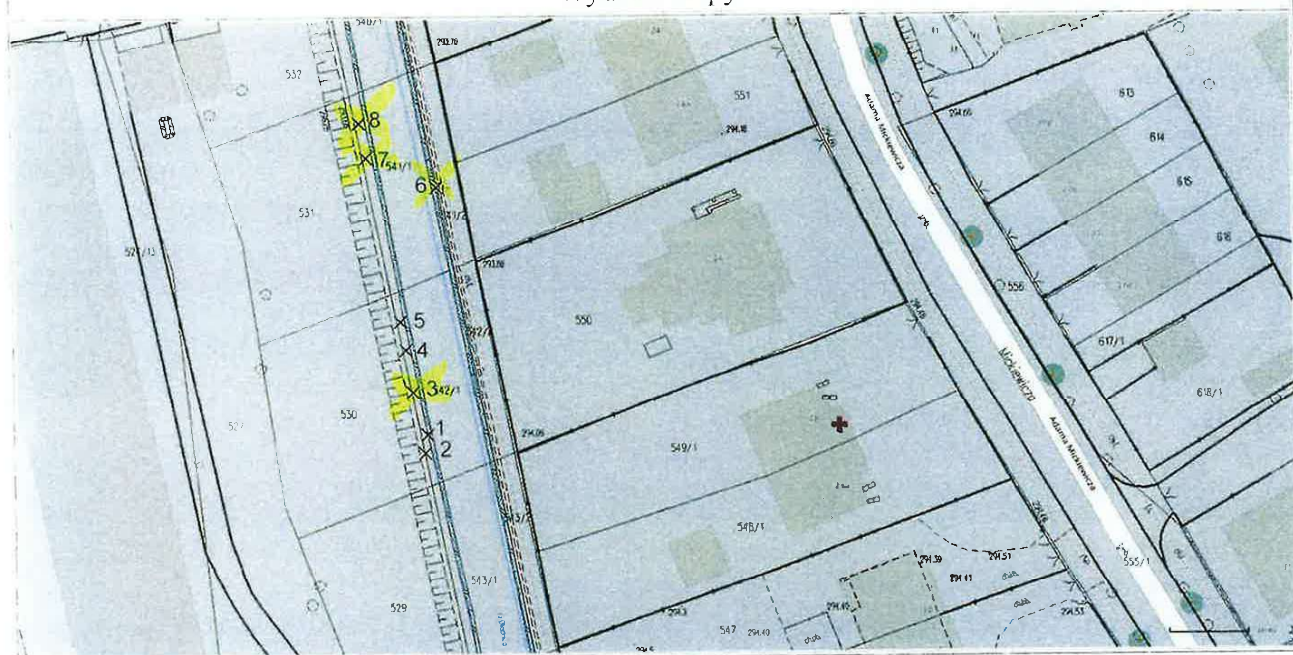
✕ -oznaczenie drzew wskazanych we wniosku

dz.540/1 Soczów Centrum



4.10

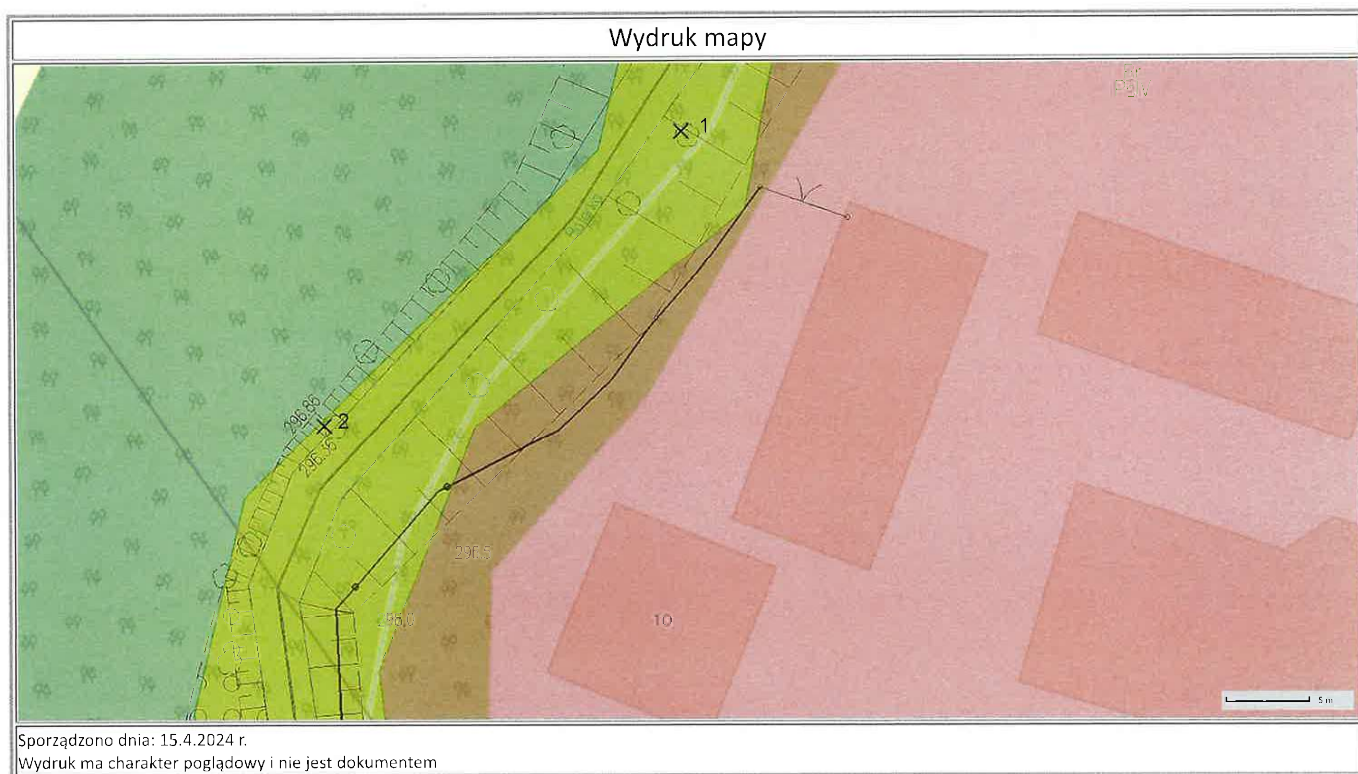
# Wydruk mapy



Sporządzono dnia: 2.8.2022 r;  
 Wydruk ma charakter poglądowy i nie jest dokumentem

Działki 541/1 i 541/2

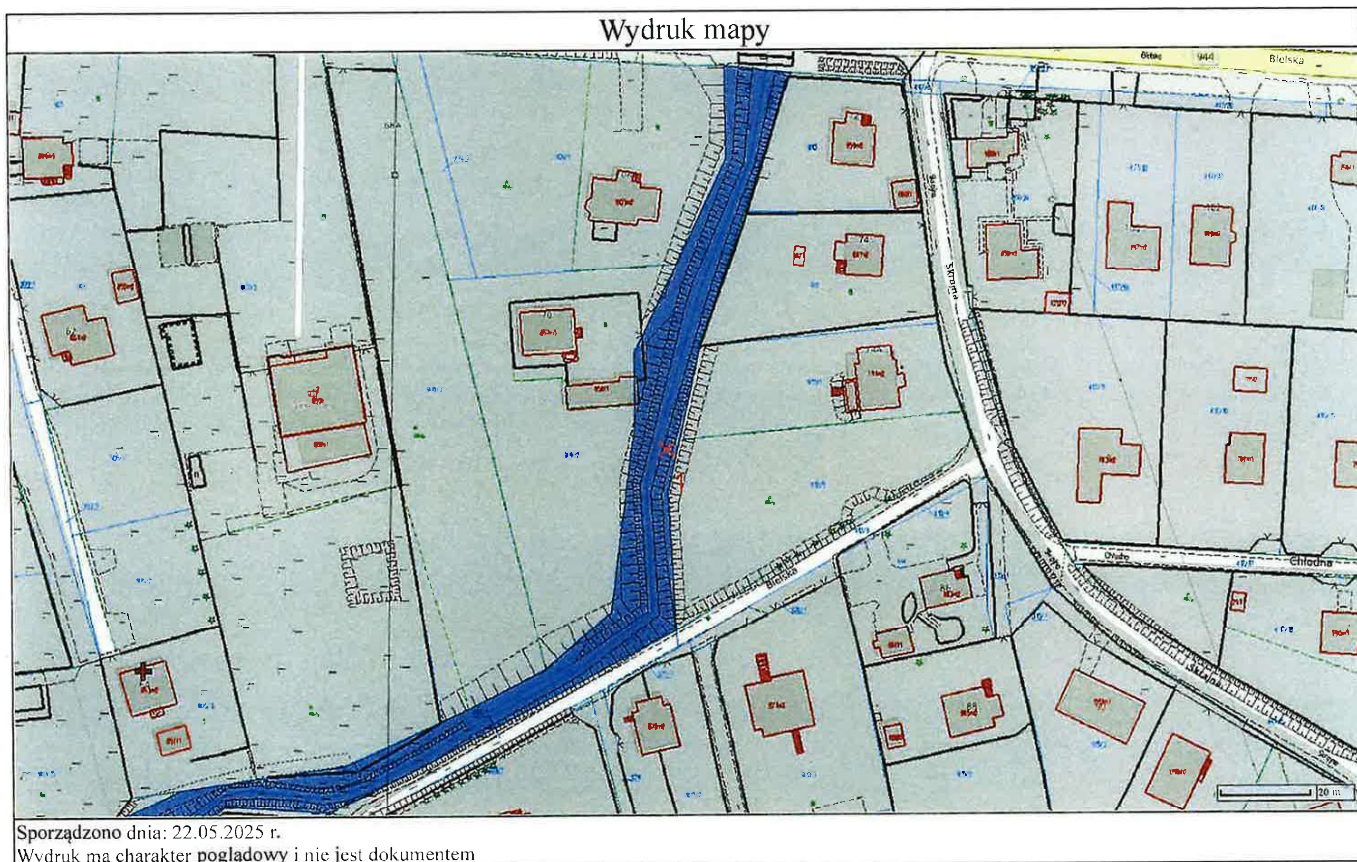
x -oznaczenie drzew wskazanych we wniosku



dz. 1326/7 obr. Pogórze gm. Skoczów

4.11

### Wydruk mapy



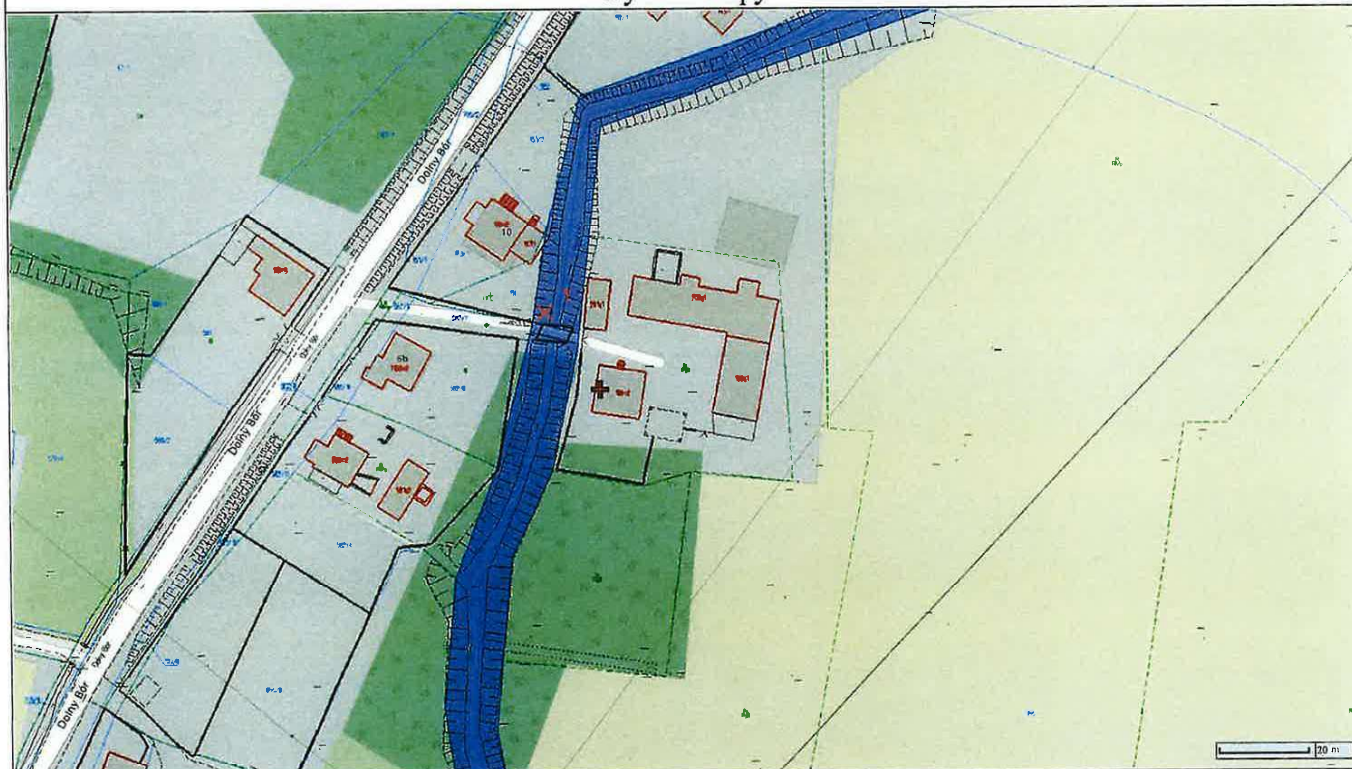
dz. 934/2

X olcha



4.11

### Wydruk mapy



Sporządzono dnia: 22.05.2025 r.

Wydruk ma charakter poglądowy i nie jest dokumentem

dz. 46/2

x - jesion

4.11

### Wydruk mapy



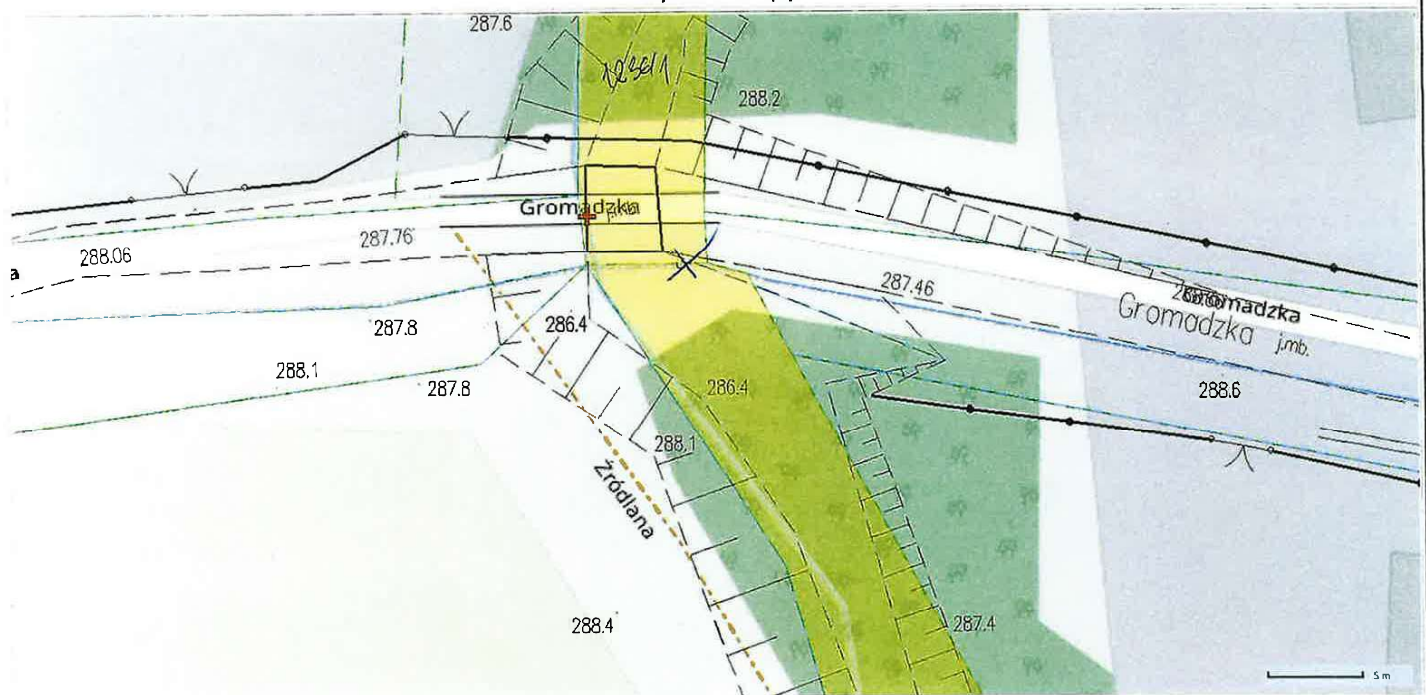
Sporządzono dnia: 15.4.2024 r.

Wydruk ma charakter poglądowy i nie jest dokumentem

Dz.1326/7 obr. Pogórze gm. Skoczów

4.12

Wydruk mapy



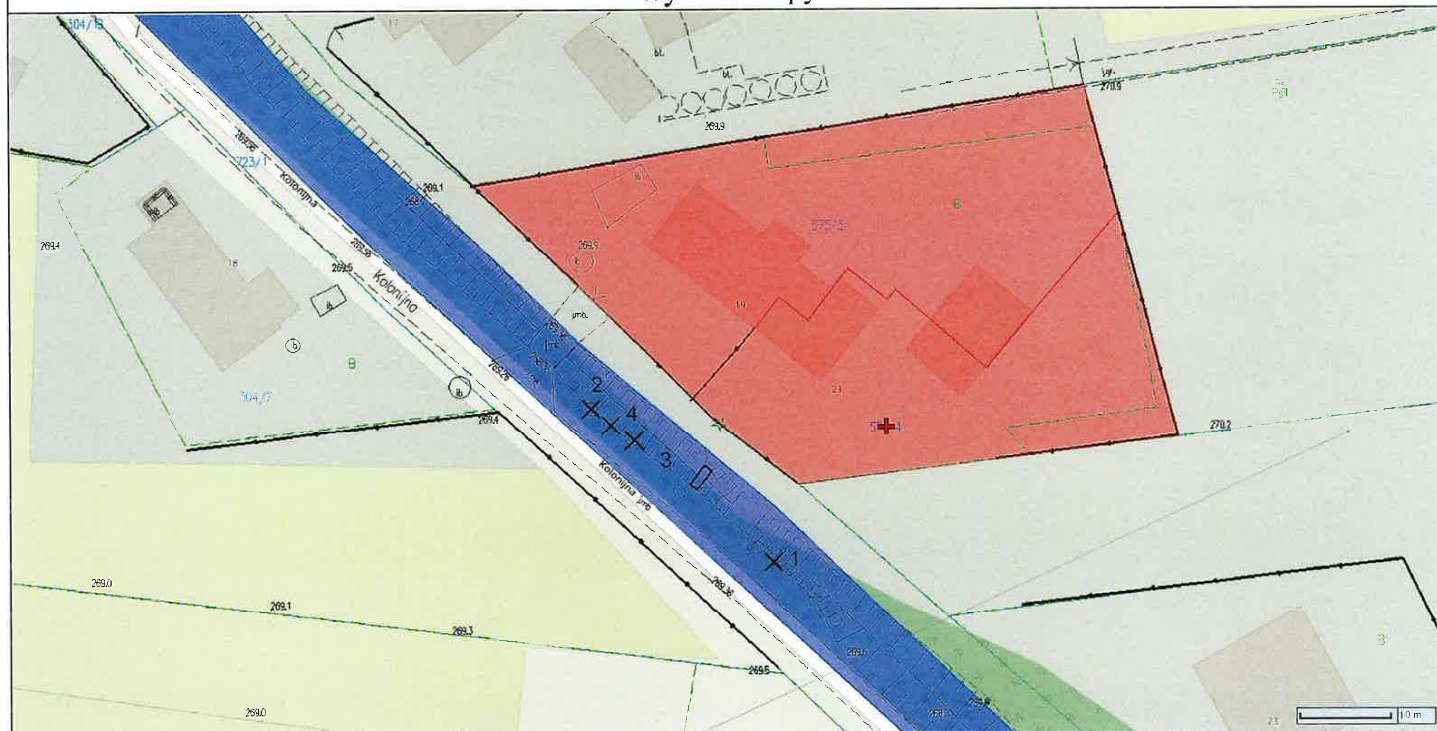
Sporządzono dnia: 28.2.2024 r.  
Wydruk ma charakter poglądowy i nie jest dokumentem

dz. 1236/1 obr. Kiczyce gm. Skoczów



4.13

## Wydruk mapy



Sporządzono dnia: 11.02.2025 r.

Wydruk ma charakter poglądowy i nie jest dokumentem

dz. 764/10 obr. Ochaby Małe

4.12

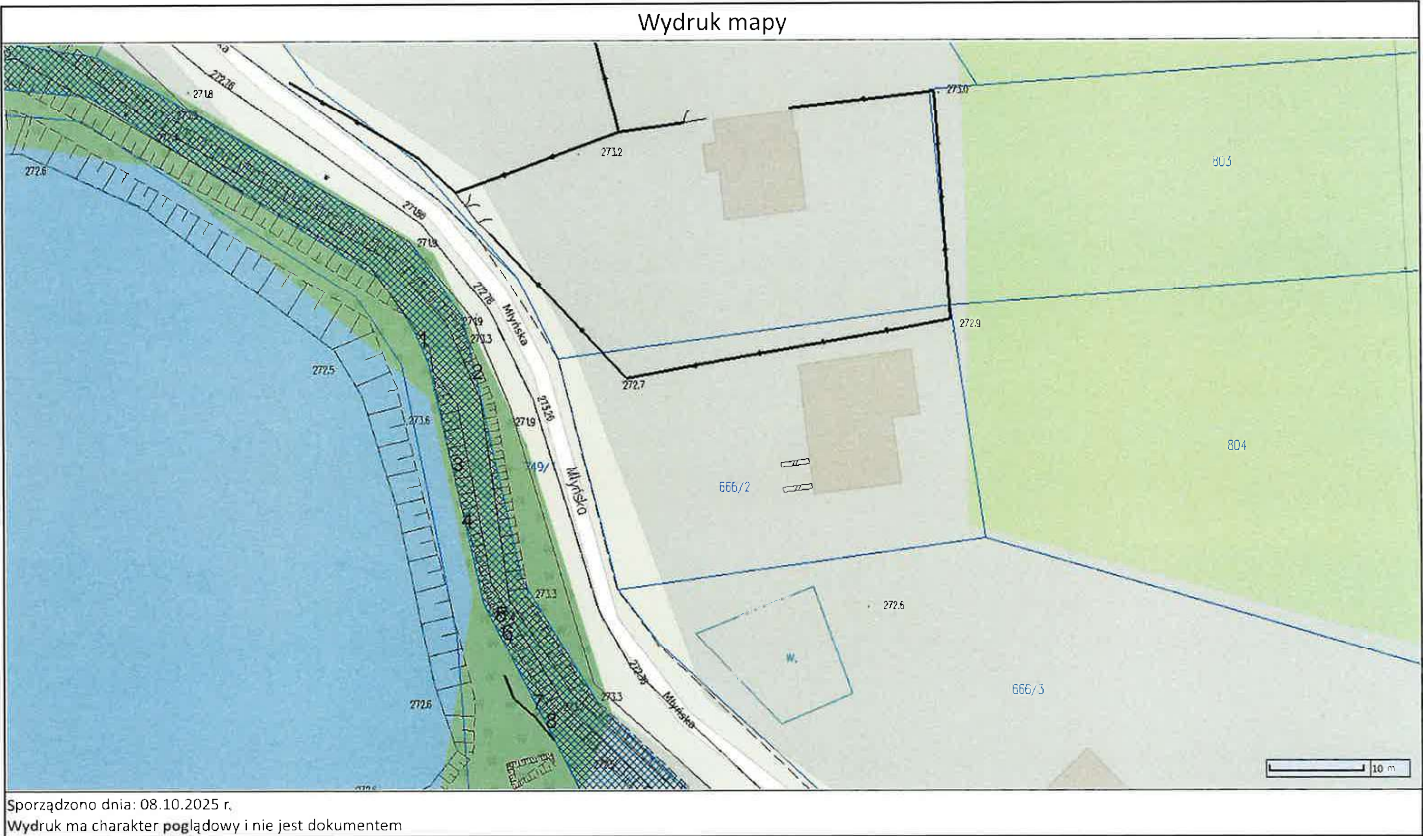
Wydruk mapy



Sporządzono dnia: 03.01.2025 r.  
Wydruk ma charakter poglądowy i nie jest dokumentem

Dz. 764/10 obr.Ochaby gm. Skoczów

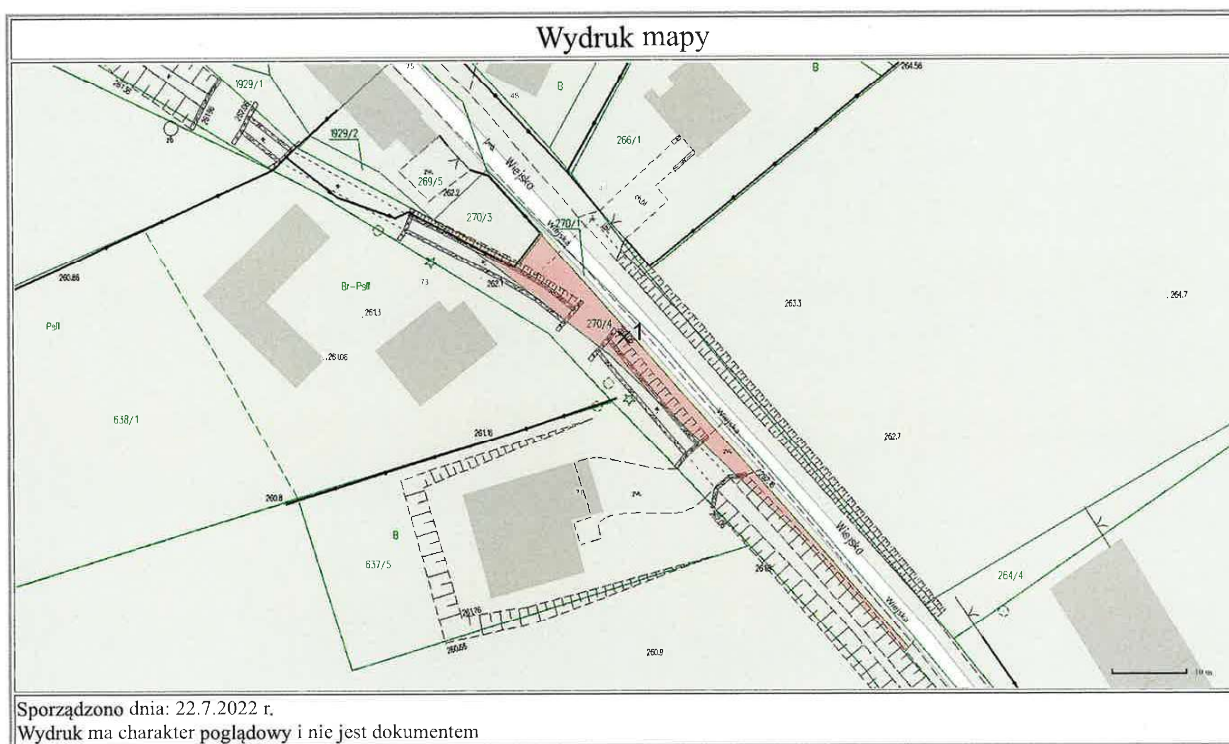
4.13



1-8 oznaczenie drzew przeznaczonych do wycinki

dz. 764/11 obr. Ochaby Małe gm. Skoczów

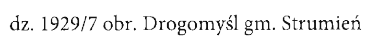


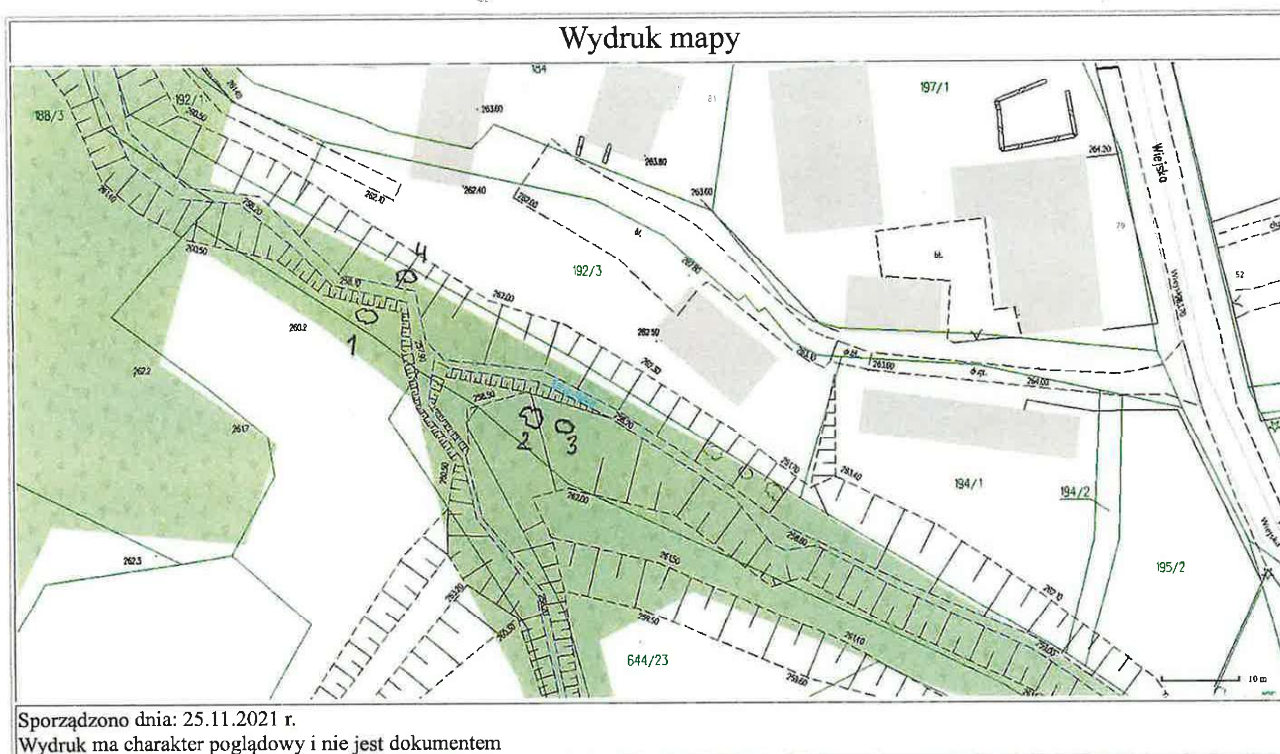


Działka 270/4 okolice ul Wiejskiej 73 Drogomyśl

1-oznaczenie drzewa wskazanego we wniosku

Wydruk mapy



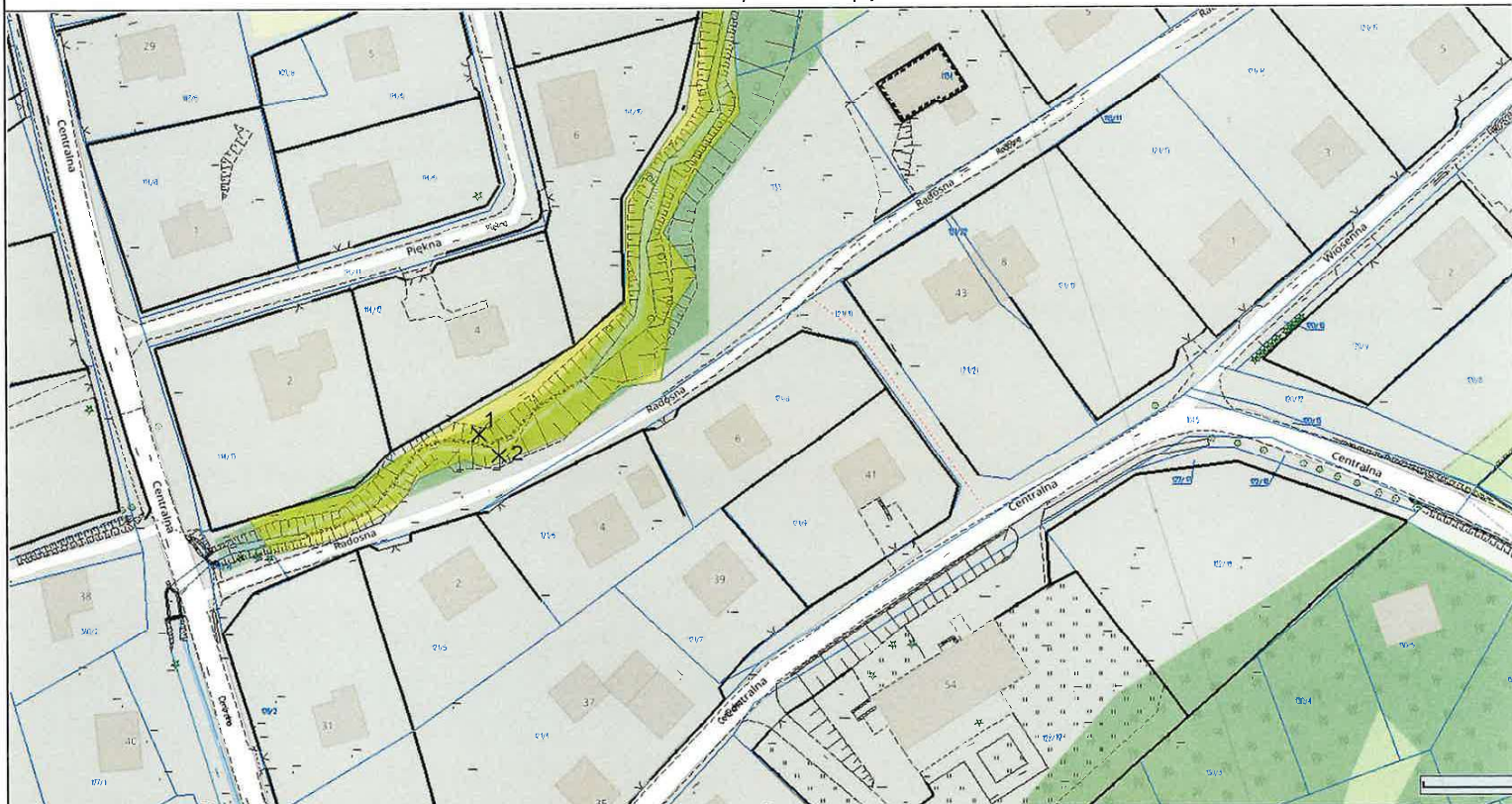


dz. 1929/7 obr. Drogomyśl gm. Strumień



4.15

Wydruk mapy



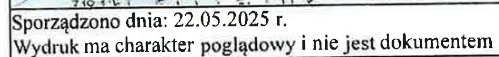
Sporządzono dnia: 05.03.2025 r.

Wydruk ma charakter poglądowy i nie jest dokumentem

Działka 1104/2 obr Ogrodzona gm. Debowiec

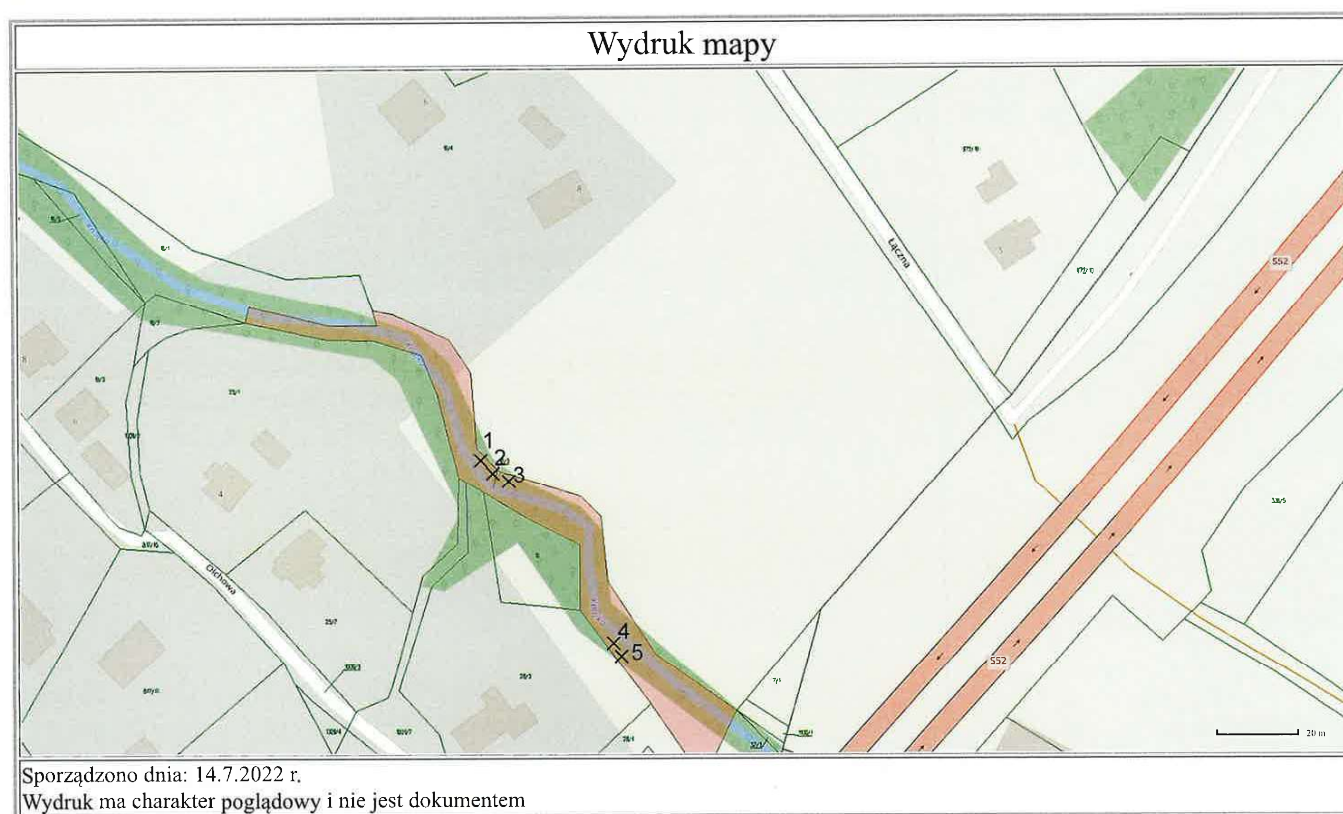
14/08/2024

Wydruk mapy



d2. 1104/2 zgodzaine

4.15



Okolice ul. Łącznej 6, działka 16/3

✕ -Drzewo